00085128

O
912
De A/Atl
85128



Digitized with financial assistance from
Observer Research Foundation
on 06 November, 2019

00085128

GRÆCIA VETUS
ex schedis Sansonianis desumpta,
in quâ
MACEDONIA, THESSALIA, EPIRUS,
ACHAIA et PELOPONESUS,
in minores partes seu populos
distinguuntur,
nec non inter adjacentes insulas speciatim
Creta delineatur Insula,
Autore ROBERT DE VAUGONDY filio,
Geographo Regis ordinario.
Cum Privilegio
1752.
SCALA
Milliaria Romana quorum 75 gradum efficiunt.
Stadia Græca quorum 600 ad gradum unum requiruntur.
Septentrio
Meridies
Occidens
Oriens
MARE IONIUM
MARE MACEDONICUM
MARE GRÆCUM
MARE CRETICUM
PROPONTIS
Illyricus Sinus
Corcyra Ins.
Cephalenia Ins.
Corynthiacus Sinus
Chelonates Sinus
Cyparissius Sinus
Messenicus Sinus
Laconicus Sinus
Strymonicus Sinus
Melanis Sinus
Lesbos I.
Æolius Sinus
Ephesius Sinus
Andros I.
Tenos I.
Cyclades Insulæ
Calydnæ
Sporades Insulæ
Carpathus
CRETA INSULA
Lemnos I.
Chios I.
Samos I.
Icaria
Melos I.
Thera I.
Cos I.
Ceramicus Sinus
Dorides Sin.
Hydrus Hydruntium
Thessalia
Dolopes
Dryopes
Dores
Locri
Ozolæ
Thermopylæ
Thermaicus Sinus
Chalcidica
Pelagonia Tripolitis
Perrebia
Pelasgiotis
Thessaliotis
Phtiotis
Ambracius Sin.
Leucadia
Cephalenia
Zacynthus I.
Strophades I.
Cythera
Gaudos

BRITANNICÆ, INSULÆ
in quibus
ALBION seu BRITANNIA MAJOR;
ET IVERNIA seu BRITANNIA MINOR
juxta Ptolemæi mentem divisæ,
tum in suas majores partes,
tum in populos exhibentur,
à NICOLAO SANSON Christ. Regis Geographo,
Revisæ, et ad Observationes astronomicas redactæ,
accurante Robert de Vaugondy, filio,
Cum Privilegio Regis.
1750.
SCALA
Milliaria Romana quorum 75 gradum efficiunt.
Stadia Græca quorum 600 gradum respondent.
CALEDONIUS OCEANUS
OCEANUS GERMANICUS
OCEANUS OCCIDENTALIS
OCEANUS BRITANNICUS
VIRGINIUS OCEANUS
IVERNICUM MARE
Ebuda Septentrionalis
Ebuda Meridionalis
Ebudes Insulæ
Orcades
Epidium
Cassiterides Insulæ
Cornabii
Merta
Carni
Logi
Carnovii
Cantæ
Epidii
Creones
Caledonii
Vacomagi
Taxali
Avenicontes
Damnii
Damnonii
VECTURIONES
MEATÆ
Selgovæ
MAXIMA CÆSARIENSIS
Brigantes
Parisii
Coritani
Cornavii
ALBION
Iceni
Simeni
Cenimagni
Ordovices
Dobuni
Silures
Durotriges
Cantii
Regni
Belgæ
Vectis Ins.
Grudii
Centrones
Morini
Atrebates
Vennicnii
Robogdii
Darnii
Erdini
Voluntii
Nagnatæ
Auteri
Cauci
Coriondi
Blanii
Manapii
Brigantes
Velabori
Vodiæ
Iverni
Gangani
BRITANNIA MINOR
IVERNIA
BRITANNIA SECUNDA
BRITANNIA PRIMA
Septentrio
Occidens
Orientis
Meridies

CELTICUS
OCEANUS
OCCIDENTALIS
et
OCEANUS BRITANICUS
ATREBATES
BANTES
CANTII
BELGÆ REGNI
ALBIONIS insulæ PARS
DUROTRIGES
Vectis In.
DUMNONII
Sarnia Ins.
Cæsarea Ins.
Robina Ins.
Arica I.
OSISMII
DIABLINTES
LUGDUNÆNSIS TERTIA
VENETI
REDONES
CENOMANNI
ANDES
NAMNETES
ANDEGAVI
TURONES
PICTONES seu PICTAVI
AQUITANICA
Charus Inf.
AGESINATES
LEMOVICES
PETROCORII
VIMISCI
VITIOBRIGES
CADURCI
VASATES
TARBELLI
BENEHARNI
AUSCII
NOVEM POPULANIA
CONVENÆ
CONSERANI
TECTOSAGES
VOLCÆ ARECOMICI
ARBONENSIS PROVINCIA
PYRENÆUS Mons
HISPANIA
LUGDUNENSIS SECUNDA
CALETI
VELIOCASSES
LEXOVII
BIDUCASSES
AULERCI EBUROVICES
LUGDUNENSIS
AULERCI DIABLINTES
ARMORICANUS TRACTUS
SENONES
CARNUTES
QUARTA LUGDUNENSIS
BITURIGES
BOII
AQUITANIA PRIMA
ARVERNI
LUGDUNENSIS PRIMA
SEGUSIANI
BELGICA PRIMA
MENAPII
GERMANIA INFERIOR
EBURONES
NERVII
BELGICA SECUNDA
SUESSIONES
REMI
VELIOCASSES
CATALAUNI
TRICASSES
LINGONES
SEQUANI
ÆDUI
GERMANIA SUPERIOR
VANGIONES
NEMETES
MEDIOMATRICI
TRIBOCCI
LEUCI
MAXIMA SEQUANORUM
HELVETII
VERBIGENI
TUNGENI
RHETIA
GERMANIA
ALPES GRAIÆ
CENTRONES
GRAIOCELI
CARANTANI
INSUBRES
LIGURIA
SEGUSINI
SEGALAUNI
TRICASSINI
VOCONTII
SENTII
ALBIENSES
ALPES MARITIMÆ
EPANTERII
MARE LIGUSTICUM
DESUVIATES
NERUSII
SUELTERI
CAMATULICI
MARE GALLICUM
Stœchades Insulæ
MARE INTERNUM quod et MEDITERRANEUM
CORSICA INSULA
GALLIA ANTIQUA
in Provincias et Populos divisa,
Geographicis SANSONUM Conatibus
et recentioribus Astronomicis
Observationibus accommodata.
ab Æg. ROBERT Geographo regni ordinario
Cum Privilegio Regis.
1780.
Scala
Milliaria Romana quorum 3 gradui unì respondent
Leucæ majores Galliæ quarum 20 gradui efficiunt

ITALIA ANTIQUA,
cum Insulis
SICILIA, SARDINIA,
et CORSICA,
in suas majores partes et populos divisa,
A NICOLAO SANSON Christ. Regis Geographo,
revisa et ad observationes astronomicas redacta,
accurante Robert de Vaugondy filio.
Cum privilegio Regis.
1756.
RHÆTIA
NORICUM
PANNONIA
HADRIATICUM MARE quod et SUPERUM
MARE TYRRHENUM
MARE MEDITERRANEUM
AFRICÆ PARS
SCALA
Milliaria Romana quorum 75 gradum efficiunt.
Stadia græca quorum 600 gradu respondent.

ASIA MINOR

in suas partes seu provincias divisa.

Auctore ROBERT DE VAUGONDY *Geog. Regis, et Academiæ Scientiarum ac Litterarum Nanceianæ Socio.*

Cum privilegio Regis 1756.

PONTUS EUXINUS

Scala

Milliaria Romana quorum 75 ad gradum unum requiruntur

Stadia quorum 600 Gradui uni respondent.

THRACIA

PROPONTIS

PAPHLAGONIA

GALATIA

PHRYGIA

LYCAONIA

ISAURIA

CILICIA

AMISENUS SINUS

CILICIÆ FRETUM

Vastus Sinus

Myrensis Sinus

MARE MEDITERRANEUM

CRETA I.

CHERSONESUS

ARMENIA MINOR

MESOPOTAMIA

SYRIA

Palmyrena

GOUVERNEMENT GÉNÉRAL DE PICARDIE ET ARTOIS,

qui comprend

LE COMTÉ D'ARTOIS, LE PONTHIEU, L'AMENOIS, LE SANTERRE, LE VERMANDOIS ET LE THIERRACHE.

GOUVERNEMENS GÉNÉRAUX DU BOULENOIS ET DE LA FLANDRE FRANÇOISE.

PAR LE S.r ROBERT

Géographe ordinaire du Roi

Avec Privilege

1763.

ECHELLE

de 8 lieues par Commencement de 60.e au degré.

de 6 lieues de France et d'une heure de 20 au degré.

des communes de Picardie et d'Artois de 25 au degré.

des communes de Flandre de 28 au degré.

de Bourgogne de 24 au degré.

PAS DE CALAIS

MANCHE ou MER BRITANNIQUE

BOULONOIS

COMTÉ D'ARTOIS

FLANDRE

PICARDIE

FRANCE

CHAMPAGNE

Occident

Orient

CARTE DE
L'EMPIRE D'ALLEMAGNE
divisé en ses dix cercles,
dessinée d'après les Cartes Nationales
assujeties aux observations astronomiques.
PAR LE S.r ROBERT DE VAUGONDY
Géogr.e ord.re du Roi, de l'Académie
Royale des Sciences et Belles-Lettres de Nancy.
Avec Privilége 1756.
MER D'ALLEMAGNE
MER BALTIQUE
DANEMARC
Golfe de Dantzik
Isle de Rugen
PRUSSE
POLOGNE
BOHEME
ISLE DE FRANCE
CHAMPAGNE
LORRAINE
GOLFE DE VENISE
Septentrion
Occident
Orient
ECHELLE
Mille pas géométriques de 60 au degré.
Lieues communes d'Allemagne de 18 au degré.
Grandes lieues de Suisse de 10 au degré.
Lieues de Hesse de 12 ½ au degré.
Lieues de Bohême de 12 au degré.
Lieues d'Autriche de 8 au degré.
Lieues moyennes de Suisse de 10 au degré.
Lieues du Palatinat de 24 au degré.
Lieues de Hollande de 22 au degré.
Lieues de Flandre de 24 au degré.
Lieues communes de France de 2 au degré.
Lieues d'une heure de Chemin de 10 au degré.

PARTIE MERIDIONALE DU
CERCLE DE HAUTE SAXE
où sont
LE DUCHÉ DE SAXE, LE MARQUISAT DE MISNIE, LE LANDGRAVIAT DE THURINGE,
et autres Etats et Principautes.
PAR LE Sr ROBERT
Géographe ordinaire du Roi.
Avec Privil. 1758.
ÉCHELLE
Mille pas geometriques de 60 au degré.
Lieues communes d'Allemagne de 15 au degré.
Grandes lieues d'Allemagne de 18 au degré.
Grandes lieues de Saxe de 20 au degré.
Septentrion
Occident
Orient
BERLIN
BASSE SAXE
HAUTE SAXE
MARQUISAT DE MISNIE
LANDGRAVIAT DE THURINGE
DUCHÉ DE SAXE
ROYAUME DE BOHEME

LE ROYAUME DE
POLOGNE,
divisé
en ses DUCHÉS et PROVINCES, et
subdivisé en Palatinats.
Par le S.r ROBERT DE VAUGONDY
Géographe ordinaire du Roi.
Avec Privilège 1752.
OOST ZÉE ou MER BALTIQUE
Golfe de Dantzik
PRUSSE POLONOISE
GRAND DUCHÉ DE LITHUANIE
Palat. de Mazovie
MAZOVIE
Palat. de Sirad
RUSSIE ROUGE
WOLHYNIE
UKRAINE
PODOLIE
HONGRIE
TRANSILVANIE
MOLDAVIE
PETITE TATARIE
Déserts secs et arides
Campagnes de Sawran
ECHELLE
Mille pas géometriques, de 60 au degré.
Lieues d'Allemagne et de Pologne, de 15 au degré.
Lieues communes de France, de 25 au degré.
Lieues d'une heure, de 20 au degré.

L'ALSACE

divisée en

HAUTE et *BASSE*

et

LE SUNDGAU.

PAR LE S^R ROBERT.

Geographe ordinaire du Roy.

Avec Privilege.

1764.

Echelle.

Mille par geometrique de 60 au degré

Grandes Lieues de France de 25 au degré

Mille d'Allemagne de 15 au degré

SUPPLEMENT ou se trouvent la PRINCIPAUTÉ D'OOST FRISE et le COMTÉ D'OLDENBOURG.

ECHELLE
Mille par geometrique de 60 au degré.
Lieue commune d'Allemagne de 25 au degré.
Grande lieue d'Allemagne de 20 au degré.
Lieue d'une heure de 20 au degré.

ROYAUME DE HONGRIE,
PRINCIPAUTÉ DE TRANSILVANIE,
SCLAVONIE, CROATIE,
et partie de la
PRINCIPAUTÉ DE VALAQUIE, de la
BOSNIE, de la SERVIE et de la
BULGARIE.
Par le Sr ROBERT, Géographe ordinaire du Roi.
Avec Privilege.
ECHELLE
Mille Pas géometriques, de 60 au Degré.
Lieues de Hongrie, de 20 au Degré.
Lieues communes d'Allemagne, de 15 au Degré.
HONGRIE
HAUTE
BASSE HONGRIE
TRANSILVANIE
MOLDAVIE
VALAQUIE
BOSNIE
CROATIE
SCLAVONIE
SERVIE
BULGARIE
EMPIRE DU GRAND SEIGNEUR
PETITE POLOGNE
POLOGNE
ROUGE
ARCHIDUCHE D'AUTRICHE
DUCHE DE STIRIE
CARNIOLE
Septentrion
Occident
Orient

PARTIE MÉRIDIONALE
DE LA
RUSSIE EUROPÉENNE
ou sont distinguées exactement
toutes les Provinces,
d'après le détail de l'Atlas Russien;
Par le Sr. ROBERT DE VAUGONDY fils,
Geographe ordinaire du Roi,
Avec Privilege
1752.
GOUVERNEMENT D'ASTRACHAN
KALMAKS TORGAUTS
MAMAI
GRANDS NOGAYES
Rôle ou Campagnes
Step ou Desert d'Astrachan
Bouches du Wolga
MER CASPIENNE
MER ZABAQUE ou DASQW
MER NOIRE ou EUXIN
MER PONT
Cosaques Zaporiski
Atukaikzy
Petigora
Terki
Tiflis
Parkow
Manantohai
Jaik
Samara
Kazan
Sinbirsk
Astrachan
Wolga
Kuban
Oczacow
Tatares
Ecchelle
Mille Pas Géometriques de 60 au Degré
Warstes de Russie de 104 au Degré
Warstes fixes par Pierre le Grand a 90 au Degré

CERCLE DE FRANCONIE
qui comprend
LES EVÊCHÉS DE WURTZBOURG,
DE BAMBERG et D'AICHSTET;
LES MARQUISATS DE CULMBACH
et D'ANSPACH;
et LES COMTÉS D'HENNEBERG,
D'HOHENLOHE, DE VERTHEIM,
DE REINECK, D'ERPACH &c.
Par le S.r ROBERT Géographe ord. du Roy.
Avec Privilege 1782.
ECHELLE
Mille pas géométriques de 60 au degré
Lieues communes d'Allemagne de 15 au degré
Grandes lieues d'Allemagne de 12 au degré
Lieues d'une heure, de 20 au degré
Septentrion
Occident
Orient
Midi
BAMBERG
WURTZBOURG
AICHSTET
ANSPACH
CULMBACH
HENNEBERG
HOHENLOHE
VERTHEIM
REINECK
ERPACH
FRANCFORT
DARMSTADT
HALL
HEILBRON
REGENSPURG
RATISBONNE
BOHEME
CERCLE DE SOUABE
DUC DE WURTEMBERG

CARTE DU DUCHE DE LUXEMBOURG,

dans laquelle on trouve
la partie Meridionale
& limitrophe
DE LA SEIGNEURIE
DE LYEGE.

Par le S.r Robert de Vaugondy
Geographe Ord.re du Roy.
avec privilege 1783

DUCHE DE LUXEMBOURG

Echelle.

Mille par géométrique de 60 au degré.
Mille d'Allemagne de 15 au degré.
Lieue de Luxembourg de 20 au degré.
Lieue commune de France de 25 au degré.

ARCHIPEL
DES INDES ORIENTALES,
qui comprend
LES ISLES DE LA SONDE,
MOLUQUES et PHILIPPINES,
tirées des Cartes du Neptune Oriental,
PAR LE Sr. ROBERT
Géographe ordinaire du Roy.
1750.
MER DU SUD
ISLES PHILIPPINES
ISLES MARIANES
ou DES LARONS
NOUVELLES PHILIPPINES
MINDANAO
BORNEO
BYAYOS
CELEBES
ISLES MOLUQUES
ISLES DE LA SONDE
OCEAN ORIENTAL ou INDIEN
NOUVELLE HOLLANDE
NOUVELLE GUINÉE ou Terre des Papous
GOLFE DE SIAM
Rs. DE CAMBOGE
ROYAUME DE COCHINCHINE
I. HAI-NAN
Pracel
Equateur
Septentrion
Midi
Oriental
Orient
ECHELLE
Mille pas Geometriques de 60 au Degré
Lieues Marines Angloises et Françoises de 20 au Degré
Lieues Marines d'Espagne de 17½ au Degré

ISLES DE
SAINT DOMINGUE
ou HISPANIOLA,
et DE LA MARTINIQUE.
Par le Sr ROBERT Geographe ord. du Roy,
Avec Privilege.
1750.
ISLE DE
LA MARTINIQUE
Echelle
Lieues d'une heure
MER DU NORD
La Lezarde
I. d'Inagua
Turques
Mouchoir quarré
Caves d'Argent
I. DE CUBA
Passage sous le vent
Baye de Samana
I. de Samana
Plaine de S. Domingo
S. Domingo
Saona I.
Ecchelles
Lieues Marines et d'une heure de 20 au Degré.
Lieues d'Espagne de 17½ au Degré.
Septentrion
Occident
Orient
Midi

PARTIE
DE LA MER DU NORD,
où se trouvent
LES GRANDES ET PETITES ISLES
ANTILLES,
ET LES ISLES LUCAYES.
PAR LE Sr ROBERT
Géographe ordinaire du Roy,
Avec Privilege.
1750.
MAR DEL NORTE
GRANDES ANTILLES
ou MER DU NORD
ISLES LUCAYES
FLORIDE
Canal de Bahama
Grand banc de Bahama ou le Placet
Detroit d'Exuma
Ancien detroit de Bahama
Long-Island ou Yuma
Jardin de la Reyna
LA JAMAÏQUE
HISPANIOLA ou SAINT DOMINGUE
I. PORTO RICO
ISLES ANTILLES
ISLES DU VENT
ISLES SOUS LE VENT
PETITES ANTILLES
AMERIQUE MERIDIONALE
AMERIQUE SEPTENTRIONALE
HONDURAS
COSTA RICA
ECHELLES
Mille Pas Geometriques
Lieues Marines de 20 au Degré.

AMERIQUE MÉRIDIONALE,
Dressée, sur les Mémoires les plus récents et assujétie aux observations astronomique.
PAR LE S.T ROBERT DE VAUGONDY
fils de M.r ROBERT Géographe ordin. du Roy.
Avec Privilege.
1750.
ECHELLES
Mille Pas geometriques, de 60 au Degré.
Lieues Marines ou d'une heure, de 20 au Degré.
Lieues d'Espagne, de 17 ½ au degré.
MER DU SUD ou PACIFIQUE
MER DU NORD
MER MAGELLANNIQUE
Equateur
Tropique du Capricorne
Premier Meridien
Septentrion
Occident
Orient
Isles Galapes
Trinidad
Cayenne
Gotoguaneya
Arawagoti
Empatepani
Irawakeri
Missions Espagnoles
Pays de l'Amazone
Moxes
Chiriguanes
Tapuyes
Tupiques
Capit. de Para
Cap. de Seregipe
Cap. dos Ilhos
Cap. de Rio Janeiro
Cap. de Spiritu S.to
Tomomivi
Tupinikinsi
Plaines des Pampas
Riviere de la Plata ou Paraguay
Detroit de Magellan
Chiloé
I. de Fernand de Noronha
I. de Martin Vaz
I. de Sacambourg
I. Fernandes
I. S. Ambrosia
S. Felix
Terre découverte par Davis

CARTE
DE LA TERRE DE CANAAN
ou TERRE PROMISE,
à Abraham, et à sa posterité,
dans laquelle on a tracé la sortie du Peuple
d'Israel hors de l'Egypte,
et ses 42 demeures dans le desert
PAR LE S.T ROBERT.
LA GRANDE MER ou MER OCCIDENTALE
ARAM ou SYRIE DE DAMAS
PHÉNICIE
GENTILS
PHERESEENS
JEBUSEENS
HEVEENS
PAIS DES GEANS ZOMZOMMIM et depuis AMMONITES
PAIS DES GEANS EMIM et depuis des MOABITES
IDUMEENS
Madianites
BASSE EGYPTE
Désert de Pharan
GOLFE DE SUEZ ou MER ROUGE
Terre de Gessen
Septentrion
Occident
Orient
Midi
LA JUDÉE ou
TERRE SAINTE,
divisée en ses douze Tribus,
Par le S.T ROBERT, Géographe du Roi.
Avec Privilege.
1750.
LA GRANDE MER OCCIDENTALE
SYRIE
ABILENE
Cele-Syrie
Assideens
Mont Liban
Campagne de Maspha
PHÉNICIE
TRIBU D'ASER
TRIBU DE NEPHTALI
Plaine de Saron
Arama-Asor
Pais de Saanaim
Corosaim
Chemin de Basan
TRIBU DE ZABULON
TRIBU D'ISSACHAR
DEMI TRIBU DE MANASSE
TRIBU DE GAD
Terre de Thob
TRIBU DE RUBEN
TRIBU DE MOABITES
PAIS DES MADIANITES
Désert de Déblata
MER MORTE, MER SALÉE, MER DU DÉSERT ou LAC ASPHALTITE
ARABIE PÉTRÉE
ARABIE DESERTE
Montagnes de Galaad
Montagnes d'Hermon
Nabatheens
Peuples Arabes
Satrapies des Philistins
TRIBU DE DAN
TRIBU DE SIMEON
TRIBU DE JUDA
Montagnes de Seir
Plage Australe ou Region du Midi
Remarques
Les parties ou régions des Tribus sont marquées par des Chiffres I. II. III. IV. &c. selon l'ordre que Josué leur donne.
Villes Royales
Lévitiques
de Réfuge
Echelles
de trente Mille Pas Géométriques.
de deux Cent quarante Stades.

L'AFRIQUE
dressée, sur les relations les plus recentes,
et assujettie aux observations astronomiques
Par le Sr ROBERT DE VAUGONDY Geog. ord. du Roy,
de Sa M. Polon. Duc de Lorraine et de Bar. et Associé
de l'Académie Rle des Scien. et B. Lettres de Nancy.
Avec Privilege 1788.
ECHELLE
Mille pas geometriques, de 60 au Degré.
Lieues d'une heure de chemin, de 20 au Degré.
Dietes, ou journées de 40 Milles chacune.
OCEAN ATLANTIQUE OU MER DU NORD
OCEAN INDIEN
Tropique du Cancer
Tropique du Capricorne
Equateur
Premier Meridien
Occident
Orient
Septentrion
Midi
ISLES CANARIES
ISLES DU CAP VERD
EMPIRE DE MAROC
ETHIOPIE INFERIEURE
DESERT DE LA NIGRITIE
ETHIOPIE SUPERIEURE
MONOE-MUGI
Terres de GINGIRBOMBA
GINGIRO
MACOCO
Maracates
Mossegayes
Melinde
Mombas
Mozambique
Canal de Mozambique
Bourbon
I. de France
I. Zocotora
I. de S. Paul
I. de Jean de Lisbone
I. Nouvelle découverte par les Hollandais
I. de S. Helene
Guill. Delahaye sculpsit.

MER MEDITERRANÉE

DESERTS D'ARABIE

PETRÉE

SINUS ELANITICUS

GEBEL TE HOR

SINUS HEROOPOLITICUS

MARE RUBRUM

GOLFE ARABIQUE

ARABIE

ÉTHIOPIE

DELTA

NOMES

PROVINCE DE GOSEN

PROVINCE D'ATHRIB

PROVINCE DE SCIOUT

PROVINCE DE MARIS

PROVINCE DE MIXIO

PROVINCE DE THEBAIDE

PROVINCE DE THEBAIDE

PROVINCE DE THEBAIDE

CARTE DE LA VIRGINIE ET DU MARYLAND

Dressée sur la grande carte Angloise de Mrs. Josué Fry et Pierre Jefferson,

Par le Sr. Robert de Vaugondy Géographe ordinaire du Roi.

Avec Privilege

1755

ECHELLE

Lieue marines d'Angleterre de 20 au degré

Mille de 69 au Degré

PENSYLVANIE

MARYLAND

NEW JERSEY

PARTIE DE

CHESTER COUNTY

GLOUCESTER COUNTY

CUMBERLAND COUNTY

BALTIMORE COUNTY

ANN ARUNDEL COUNTY

CHARLES COUNTY

PRINCE WILLIAM COUNTY

STAFFORD COUNTY

PRINCE GEORGE COUNTY

DORCESTER COUNTY

TALBOT COUNTY

QUEEN ANNS COUNTY

CAROLINE COUNTY

SPOTSYLVANIA COUNTY

ALBEMARLE COUNTY

AUGUSTA COUNTY

COOCHLAND COUNTY

HANOVER COUNTY

HENRICO COUNTY

CUMBERLAND COUNTY

LUNENBURG COUNTY

BRUNSWICK COUNTY

NOTTOWAY R.

MEHERRIN RIVER

ROANOKE

DAN R.

SURREY COUNTY

ISLE OF WIGHT COUNTY

NANSEMOND COUNTY

NORFOLK COUNTY

PRINCESS ANN COUNTY

ACCOMACK COUNTY

NORTHAMPTON COUNTY

WESTMORELAND COUNTY

RICHMOND COUNTY

NORTHUMBERLAND COUNTY

LANCASTER COUNTY

KING GEORGE COUNTY

KING AND QUEEN COUNTY

KING WILLIAM COUNTY

GLOUCESTER COUNTY

JAMES CITY COUNTY

CHARLES CITY COUNTY

WARWICK COUNTY

ELIZABETH CITY COUNTY

YORK COUNTY

NEW KENT COUNTY

HANOVER COUNTY

DE LA WAR COUNTIES

DE LA WAR BAY

CAPE MAY COUNTY

CAPE MAY

CAPE HENLOPEN

CAPE HENRY

CAPE CHARLES

Currituk Inlet

Chesapeak Bay

Delaware Bay

Potomack R.

Rappahannock R.

York R.

James R.

Susquehanna R.

Blue Ridge

North Ridge

Allegany Mountains

West Mountains

Mississippi R.

Ohio R.

Great Meadows

Great Dismal Swamp

Philadelphia

Chester

Wilmington

Baltimore

Annapolis

Williamsburg

Norfolk

Yorktown

Fredericksburg

Alexandria

Winchester

Staunton

Lexington

Petersburg

Richmond

Suffolk

Hampton

Cohongoronto

Shawanese Town

Shawanese Old Town

Monongahela R.

Red Stone Old Fort

Redstone Creek

Cheat R.

Youghiogeny R.

Monongahela

Fort Burd

Fort Necessity

Fort Cumberland

Fort Dinwiddie

Fort Loudoun

Fort Frederick

Fort Prince George

Fort Halifax

Fort Augusta

Fort Pitt

Fort Duquesne

Fort Cumberland

Fort Necessity

Fort Dinwiddie

Fort Loudoun

Fort Frederick

Fort Prince George

Fort Halifax

Fort Augusta

Fort Pitt

Fort Duquesne

PARTIE DE
L'AMÉRIQUE SEPTENT.
qui comprend
LA NOUVELLE FRANCE
OU LE CANADA,
Par le Sr. Robert de Vaugondy Géog.
Ordinaire du Roy.
Avec Privilege 1755.
Supplement
Pour
LES LACS DU CANADA
Echelle
Mille par géometriq. de 60 au degré.
Lieues d'une heure de 20 au degré.
PAYS DES ESQUIMAUX
DETROIT DE BELLE ISLE
ISLE DE
L'intérieur du Pays est
entierement inconnu
TERRE NEUVE
GOLFE DE St LAURENT
BANC DE TERRE NEUVE
MER DU NORD
Banc à Vert
les Banquereaux
Banc des Marsouins
Banc de l'Acadie
Isle Anticosti
Isle de la Madelaine
C. de Ray
C. S. Marie
C. Raz
Louisbourg
Chaleurs
Quebec
Montreal
Ancien Algonquins
Ancien Outaouais
Iroquois du Nord
Lac Ontario
Lac des Abitibis
Lac des Temiscaminges
Nipissirinis
Mataouan
Terres des Gesse-nimouelges
Grands Mistassins
Chomonchouanistes
James Bay
Kris ou Cristinous
Monsounis
Lac Superieur
Lac Michigan
Lac Huron
Lac Ontario
Lac Erie
Algonquins
Outaouais
Nadouessis ou Sioux
Tintons
Panis
Louisiane
Miamis
Mascoutens
Mine de Plomb
Mine de Plomb
Pontchartrain
Phelippeaux
Maurepas
Occident
Orient

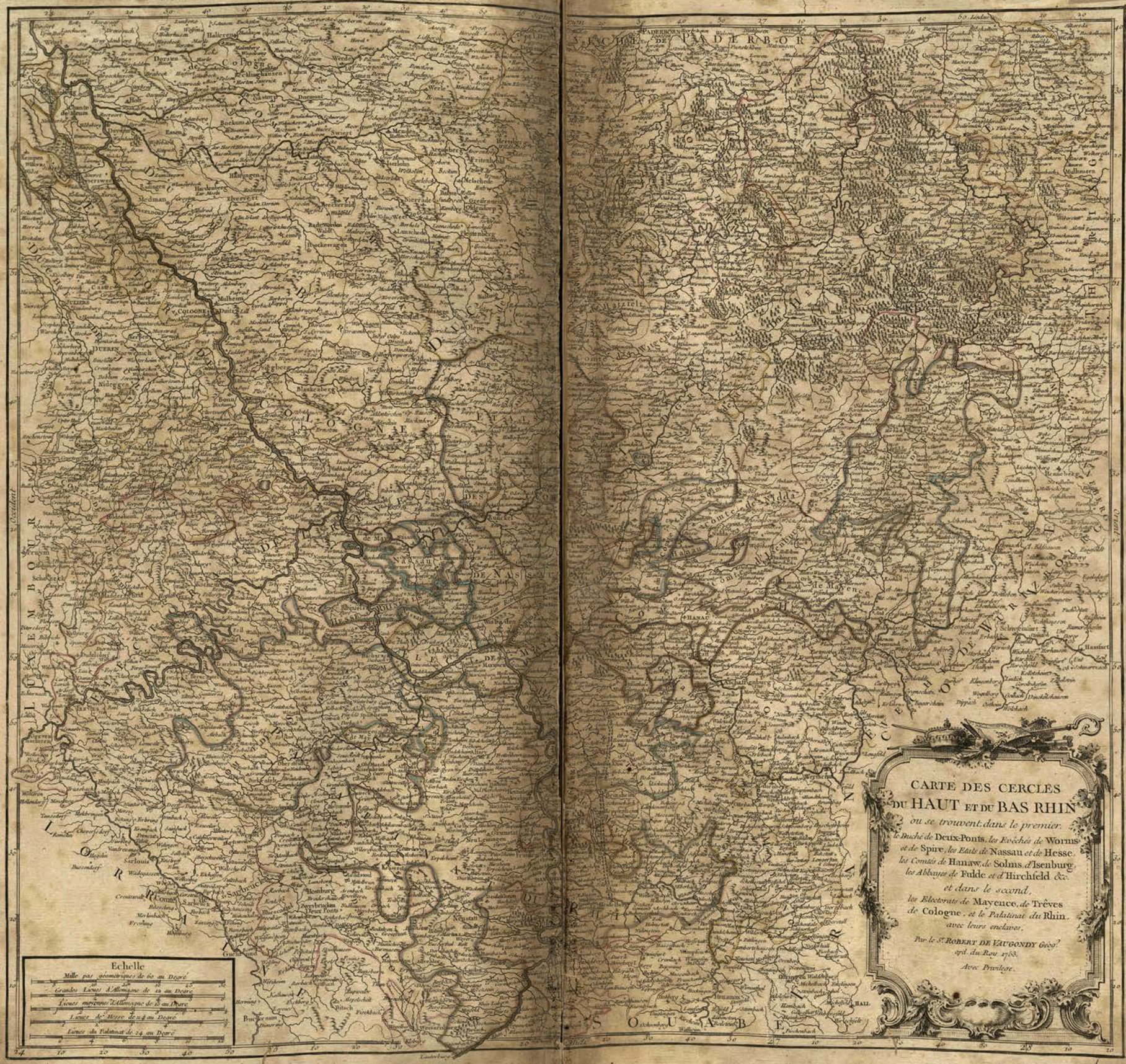
CARTE DES CERCLES
DU HAUT ET DU BAS RHIN
ou se trouvent dans le premier
le Duché de Deux-Ponts, les Evêchés de Worms
et de Spire, les Etats de Nassau et de Hesse,
les Comtés de Hanau, de Solms, d'Isenburg,
les Abbayes de Fulde et d'Hirchfeld &c.
et dans le second,
les Electorate de Mayence, de Trêves
de Cologne, et le Palatinat du Rhin,
avec leurs enclaves.
Par le Sr ROBERT DE VAUGONDY Géogr
ord. du Roy 1768.
Avec Privilege.
Echelle
Mille pas géometriques de 60 au Degré.
Grandes Lieues d'Allemagne de 20 au Degré.
Lieues moyennes d'Allemagne de 18 au Degré.
Lieues de Hesse de 17 au Degré.
Lieues du Palatinat de 24 au Degré.
EVECHE DE PADERBORN
COLOGNE
DUCHE DE LUXEMBOURG
Comté de Nassau
Comté de Mayence
Comté de Hanau
Comté de Nidda
Comté de Solms
Comté de Sarbruck
Comté de Sarwerden
Comté de Blankenheim
Comté de Manderscheid
Comté de Virneburg
Comté de Reifferscheid
Comté de Neuenahr
Comté de Hachenburg
Comté de Wied
Comté de Runckel
Comté de Sayn
Comté de Wittgenstein
Comté de Berleburg
Comté de Dietz
Comté de Nassau Siegen
Comté de Nassau Weilburg
Comté de Nassau Saarbruck
Comté de Nassau Usingen
Comté de Nassau Idstein
Comté de Nassau Hadamar
Comté de Nassau Dillenburg
Comté de Nassau Diez
Comté de Nassau Beilstein
Comté de Nassau Saarwerden
Comté de Nassau Ottweiler

ETAT DE L'EGLISE,
GRAND DUCHÉ DE TOSCANE,
ET
ISLE DE CORSE.
Par le Sr ROBERT Géographe ordin. du Roy.
Avec Privilege.
1750
MER DE TOSCANE
MODENESE
BOLOGNESE
PARMESAN
Toscane
Elba I.
Montagnuola
PERUGIN
MARCHE D'ANCONE
ORVIETAN
DUCHE DE SPOLETE
SABINE
CAMPAGNE DE ROME
ROYAUME DE NAPLES
CORSE
Corte
Sagona
Bonifacio
Porto Vecchio
Septentrion
Midy
Occident
Orient
ECHELLES
Milles d'Italie de 60 au Degré.
Lieues d'une heure de 20 au Degré.

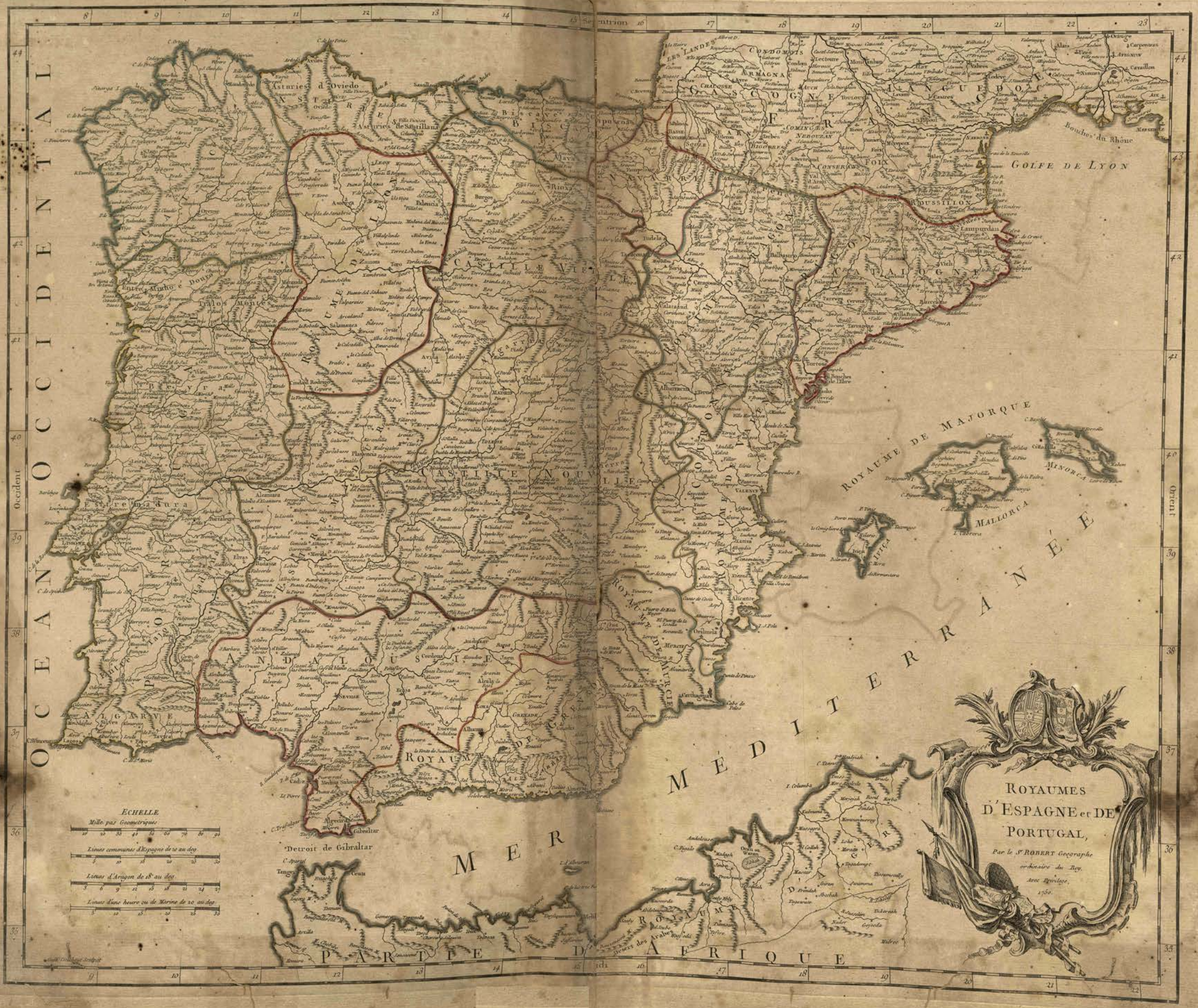
ROYAUMES
D'ESPAGNE et DE
PORTUGAL,
Par le Sr ROBERT Geographe
ordinaire du Roy,
Avec Privilege,
1750.
ECHELLE
Mille pas Geometriques
Lieues communes d'Espagne de 20 au deg.
Lieues d'Aragon de 18 au deg.
Lieues d'une heure ou de Marine de 20 au deg.
OCEAN OCCIDENTAL
MER MÉDITERRANÉE
GOLFE DE LYON
ROYAUME DE MAJORQUE
MALLORCA
MINORCA
PARTIE D'AFRIQUE
Detroit de Gibraltar
Bouches du Rhône
Occident
Orient
Septentrion

PARTIE MERIDIONALE
DU ROYAUME DE
PORTUGAL,
PAR LE S.R ROBERT,
Géographe ordinaire du Roy.
Avec Privilege.
1751.
OCEAN OCCIDENTAL
ESTREMADURE
ALGARES
ANDALOUSIE
ESTREMADURE DE CASTILLE
Septentrion
Occident
Orient
Sierra de Martinel
Sierra de Manchique
Territoire de Lagos
Territoire de Tavira
Territoire de Santarem
Territoire de Portalegre
Territoire de Estremos
Territoire de Beja
Campo de Ourique
Barra da Lisboa
C. d'Aroca Sintra
Lisbone
Setubal
Sines
Lagos
Tavira
Alcoutin
Olivença
Badajoz
Elvas
Aronches
Alburquerque
Campo maior
Estremos
Evora
Beja
Portalegre
Castro marino
Arenas Gordas
Puerto de S.ta Maria
ECHELLE
Mille Pas Géometriques de 60 au Degré.
Lieues Marines et d'une heure de 20 au Degré.
Lieues communes de Portugal de 18 au Degré.

PARTIE SEPTENTRIONALE DU
ROYAUME
DE NAPLES,
PAR LE Sr. ROBERT Geographe ordin. du Roy.
Avec Privilege.
1750.
GOLFE DE VENISE ou MER ADRIATIQUE
MER DE NAPLES
GOLFE DE MANFREDONIA
GOLFE DE TARENTE
GOLFE DE GAETE
G. DE NAPLES
GOLF. DE SALERNE
G. DE POLICASTRO
CAMPAGNE DE ROME
COMTAT DE MOLISE
PRINCIPAUTE ULTER.
TERRE DE BARI
Golfe de Narenta
Septentrion
Midy
Occident
Orient
ECHELLES.
Mille Pas geometriques ou Milles d'Italie.
Lieues d'une heure de 20 au degré.

PARTIE SEPTENTRIONALE
DU COMTÉ DE BOURGOGNE
ou FRANCHE-COMTÉ,
où sont les Bailliages de
VESOUL, GRAY, BESANÇON, BAUME,
le Comté de MONTBELLIARD,
et partie des Bailliages de
DOLE, QUINGEY, et ORNANS,
Par le Sr ROBERT, Géographe ordinaire du Roy.
Avec Privilege 1749
La FRANCHE-COMTÉ se divise en trois grands Bailliages, savoir d'Amont, d'Aval, et du Milieu ou de Dole.
Le 1er renferme les Bailliages de Gray, de Vesoul, et de Baume, avec leurs juridictions subalternes.
Le 2e renferme les Bailliages de Salins, d'Arbois, de Pontarlier, de Poligny, de Lons-le-Saunier, d'Orgelet, et les terres de St Claude.
Le 3e contient ceux de Dole, de Besançon, et d'Ornans.
Echelle
Mille Pas géométriques de 60 au degré
Grandes lieues de France de 20 au degré
Lieues de Bourgogne de 21 ½ au degré
Septon
Midy
Occident
Orient
BOURGOGNE
CHAMPAGNE
LORRAINE
ALSACE
SUISSE
PREVÔTÉ DE JUSSEY
BAILLIAGE DE GRAY
BAILLIAGE DE BESANÇON
BAILLIAGE DE BAUME
BAILLIAGE D'ORNANS
BAILLIAGE DE DOLE
BAILLIAGE DE QUINGEY
Vesoul
Gray
Besançon
Baume
Ornans
Montbelliard
Bourbonne
Champlitte
Auxonne
Dole
Quingey
Vallangin

GOUVERNEMENT GÉNÉRAL DE
NORMANDIE
divisé en ses sept Bailliages de
COUTANCES, CAEN, CAUX, ROUEN, EVREUX,
GISORS, ET ALENÇON.

Par le S.r ROBERT Géographe ordinaire du Roy.
1751.
Avec Privilege.

SUPPLEMENT
pour les Isles
GRENEZEY et JERSEY,
appartenantes aux Anglois.

I. GRENEZEY
Oxny I.re
Aurigny
Cers I.
JERSEY I.

MER
BRITANIQUE

Cap de la Hague
Port de Dielette
Granville
Avranches
Mont St Michel
Dol
Dinan
Dompierre
Antrain
Fougeres
CAEN
Havre de Honfleur
Pont Audemer
Lisieux
Falaise
Argentan
Mortagne
Alençon
Verneuil
Evreux
Pont Audemer
Andely
Gisors
Pontoise
Meulan
St Germain
PARIS
VERSAILLES
Montreuil
Abbeville
St Valery
Eu
Dieppe
Neufchatel
Gournay
Beauvais
Clermont
Compiegne
Senlis
Dreux
Chartres
Nogent le Roy
Mantes
Pont Oise
Conflans
Poissy
Rambouillet
Etampes
Montfort
Houdan
Nonancourt
Bernay
Pont Audemer
Pont Orson
St Malo
Rennes
Vitré
Laval
Mayenne
Alençon
Domfront
Falaise
Caen
Bayeux
Carentan
Valognes
Cherbourg
Coutances
Granville
Avranches
Mont St Michel
Dol
Dinan
Dompierre
Antrain
Fougeres
Vire
Condé
Tinchebray
Flers
Argentan
Mortagne
Alençon
Verneuil
Evreux
Pont Audemer
Andely
Gisors
Pontoise
Meulan
St Germain
PARIS
VERSAILLES
Montreuil
Abbeville
St Valery
Eu
Dieppe
Neufchatel
Gournay
Beauvais
Clermont
Compiegne
Senlis
Dreux
Chartres
Nogent le Roy
Mantes
Pont Oise
Conflans
Poissy
Rambouillet
Etampes
Montfort
Houdan
Nonancourt
Bernay
Pont Audemer
Pont Orson
St Malo
Rennes
Vitré
Laval
Mayenne
Alençon
Domfront
Falaise
Caen
Bayeux
Carentan
Valognes
Cherbourg
Coutances
Granville
Avranches
Mont St Michel
Dol
Dinan
Dompierre
Antrain
Fougeres
Vire
Condé
Tinchebray
Flers
Argentan
Mortagne
Alençon
Verneuil
Evreux
Pont Audemer
Andely
Gisors
Pontoise
Meulan
St Germain
PARIS
VERSAILLES
Montreuil
Abbeville
St Valery
Eu
Dieppe
Neufchatel
Gournay
Beauvais
Clermont
Compiegne
Senlis
Dreux
Chartres
Nogent le Roy
Mantes
Pont Oise
Conflans
Poissy
Rambouillet
Etampes
Montfort
Houdan
Nonancourt
Bernay
Pont Audemer
Pont Orson
St Malo
Rennes
Vitré
Laval
Mayenne
Alençon
Domfront
Falaise
Caen
Bayeux
Carentan
Valognes
Cherbourg
Coutances
Granville
Avranches
Mont St Michel
Dol
Dinan
Dompierre
Antrain
Fougeres
Vire
Condé
Tinchebray
Flers
Argentan
Mortagne
Alençon
Verneuil
Evreux
Pont Audemer
Andely
Gisors
Pontoise
Meulan
St Germain
PARIS
VERSAILLES
Montreuil
Abbeville
St Valery
Eu
Dieppe
Neufchatel
Gournay
Beauvais
Clermont
Compiegne
Senlis
Dreux
Chartres
Nogent le Roy
Mantes
Pont Oise
Conflans
Poissy
Rambouillet
Etampes
Montfort
Houdan
Nonancourt
Bernay
Pont Audemer
Pont Orson
St Malo
Rennes
Vitré
Laval
Mayenne
Alençon
Domfront
Falaise
Caen
Bayeux
Carentan
Valognes
Cherbourg
Coutances
Granville
Avranches
Mont St Michel
Dol
Dinan
Dompierre
Antrain
Fougeres
Vire
Condé
Tinchebray
Flers
Argentan
Mortagne
Alençon
Verneuil
Evreux
Pont Audemer
Andely
Gisors
Pontoise
Meulan
St Germain
PARIS
VERSAILLES
Montreuil
Abbeville
St Valery
Eu
Dieppe
Neufchatel
Gournay
Beauvais
Clermont
Compiegne
Senlis
Dreux
Chartres
Nogent le Roy
Mantes
Pont Oise
Conflans
Poissy
Rambouillet
Etampes
Montfort
Houdan
Nonancourt
Bernay
Pont Audemer

BRETAGNE
LE MAINE
PERCHE
ISLE DE FRANCE

ECHELLE
Mille Pas Geometriques de 60 au Degré.
Lieuë de Normandie de 25 au Degré.
Grande Lieuë de France et d'une heure de 20 au Degré.

GOUVERNEMENS
GÉNÉRAUX
DU MAINE ET PERCHE,
DE L'ANJOU,
DE LA TOURAINE,
ET DU SAUMUROIS.
Par le S.r ROBERT Geographe
Ordinaire du Roi.
Avec Privilege.
1753
Echelle
Mille pas géométriques de 60 au Degré.
Lieues du Maine, et du Perche, de 24 au Degré.
Lieues de Touraine, de 28 ¾ au Degré.
Lieues d'une heure de chemin, de 20 au Degré.
Septentrion
Midi
Occident
Orient
Gravé par De la Haye l'Aîné

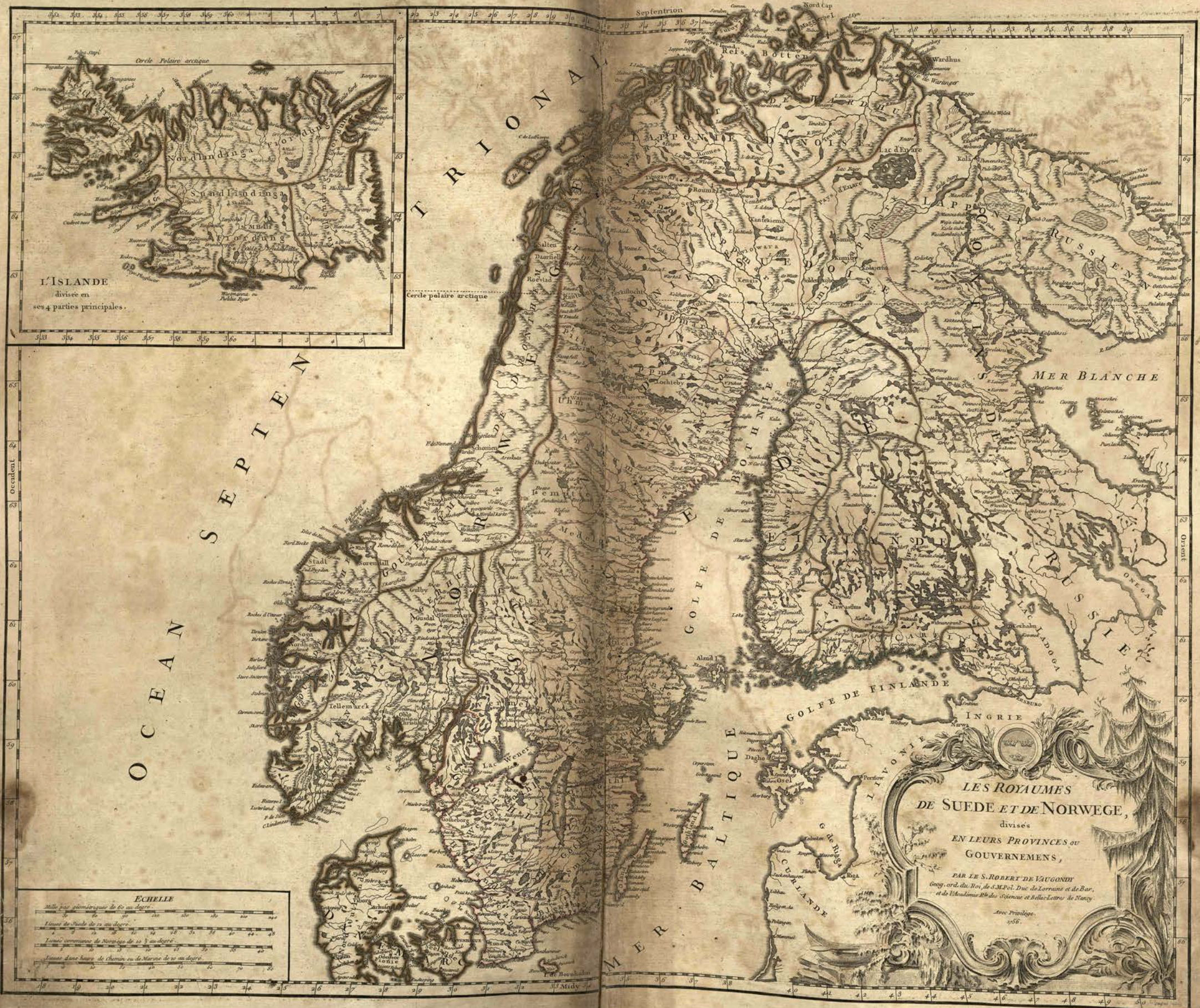

L'ISLANDE
divisée en
ses 4 parties principales.
Cercle Polaire arctique
Nordlindinga
Suudlindinga
Fiordung
Septentrion
Nord Cap
Wardhus
Lac d'Enare
Kola
Cercle polaire arctique
OCEAN SEPTENTRIONAL
MER BLANCHE
GOLFE DE BOTHNIE
GOLFE DE FINLANDE
MER BALTIQUE
RUSSIE
LAC LADOGA
ONEGA
INGRIE
LIVONIE
CURLANDE
Lac Wener
Gotheborg
Tellemarck
Stadt
Occident
Orient
Midy
ECHELLE
Mille pas géométriques de 60 au degré.
Lieues de Suede de 12 au degré.
Lieues communes de Norwege de 10 ½ au degré.
Lieues d'une heure de chemin ou de Marine de 20 au degré.
LES ROYAUMES
DE SUEDE ET DE NORWEGE,
divisés
EN LEURS PROVINCES ou
GOUVERNEMENS,
PAR LE S. ROBERT DE VAUGONDY
Geog. ord. du Roi, de S.M.Pol. Duc de Lorraine et de Bar,
et de l'Académie Rle des Sciences et Belles-Lettres de Nancy.
Avec Privilege.
1756.

L'ITALIE

qui comprend les Etats de PIÉMONT, les Duchés de MILAN, de PARME, de MODENE, de MANTOUE &c. les Republiques de GENES, de VENISE, de LUQUES &c. le Grand Duché de TOSCANE, l'Etat du SAINT-SIÉGE, le Royaume de NAPLES, et les Isles de CORSE, de SARDAIGNE, et de SICILE.

Par le Sr ROBERT Géographe ord. du Roi.
Avec Privilége, 1760.

MER MÉDITERRANÉE

GOLFE DE VENISE ou MER ADRIATIQUE

Echelle
Milles communs d'Italie.
Lieues d'une heure.

ARCHEVECHE DE SALTZBOURG

Gastein

Gmünd

Gastein Thal

Lienz

Sillian

Toblach

Innichen

Brixen

Bruneck

Sterzing

Mühlbach

Taufers

Meran

Botzen

Trient

Neumarkt

Cles

Tione

Riva

Roveredo

Arco

Ala

Peri

Rovereto

Caldiero

Verona

Legnano

Mantua

Peschiera

Desenzano

Salo

Brescia

Lonato

Orci nuovi

Orci vecchi

Pizzighitone

Cremona

Crema

Lodi

Milano

Pavia

Alessandria

Tortona

Novi

Voghera

Bobbio

Piacenza

Parma

Reggio

Modena

Mirandola

Carpi

Bologna

Imola

Faenza

Forli

Cesena

Rimini

Cattolica

Pesaro

Fano

Sinigaglia

Ancona

Loreto

Recanati

Macerata

Tolentino

Camerino

Fabriano

Jesi

Osimo

Fermo

Ascoli

Civita nuova

Teramo

Aquila

Sulmona

Solmona

Popoli

Celano

Tagliacozzo

Avezzano

Rieti

Terni

Spoleto

Foligno

Perugia

Assisi

Gubbio

Urbino

Pesaro

Rimini

Cesena

Forli

Faenza

Imola

Bologna

Modena

Reggio

Parma

Piacenza

Pavia

Milano

Lodi

Crema

Cremona

Pizzighitone

Orci vecchi

Orci nuovi

Lonato

Desenzano

Peschiera

Verona

Caldiero

Legnano

Mantua

Brescia

Salo

Trient

Botzen

Meran

Mühlbach

Sterzing

Brixen

Innichen

Toblach

Sillian

Lienz

Gastein Thal

Gastein

Gmünd

Neumarkt

Cles

Tione

Riva

Roveredo

Arco

Ala

Peri

Rovereto

Tolmezzo

Gemona

Venzone

Osoppo

Cividale

Udine

Palma

Aquileia

Grado

Gradisca

Gorizia

Caporetto

Tarcento

Cormons

Palmanova

Sacile

Conegliano

Oderzo

Motta

Portogruaro

Latisana

Caorle

Concordia

Pordenone

Spilimbergo

Maniago

Meduna

Barcis

Longarone

Belluno

Feltre

Primolano

Bassano

Cittadella

Padua

Este

Monselice

Rovigo

Adria

Chioggia

Malamocco

Lido

Venise

Mestre

Treviso

Castelfranco

Montebelluna

Vittorio

Serravalle

Ceneda

Belluno

Feltre

Primolano

Bassano

Cittadella

Padua

Este

Monselice

Rovigo

Adria

Chioggia

Malamocco

Lido

Venise

Mestre

Treviso

Castelfranco

Montebelluna

Vittorio

Serravalle

Ceneda

Tolmezzo

Gemona

Venzone

Osoppo

Cividale

Udine

Palma

Aquileia

Grado

Gradisca

Gorizia

Caporetto

Tarcento

Cormons

Palmanova

Sacile

Conegliano

Oderzo

Motta

Portogruaro

Latisana

Caorle

Concordia

Pordenone

Spilimbergo

Maniago

Meduna

Barcis

Longarone

Trieste

Pirano

Capo d'Istria

Golfe de Trieste

Golfe de Venise

Occident

Midi

Septentrion

Orient

Windisch Gratz

Windisch Weistritz

Das Bacher Gebirg

Das Bacher Feld

Pettau

Varadin

Luttenberg

Fürstenfeld

Friedberg

Radkersburg

Gleichenberg

Gottschee

Ober Schwarzenberger Alpen

Unter Schwarzenberger Alpen

Der Reichenstein

Der Barbara Berg

Der Frauenkogl

Der Hochwechsel

Der Schneeberg

Der Semmering

Der Rax Berg

Der Hochschwab

Der Lantsch

Der Ötscher

Der Dürrenstein

Der Sonnenwendstein

Der Schneeberg

Der Unterberg

Der Leopoldsberg

Der Kahlenberg

Der Hameau

Der Hameau

Der Hameau

GOUVERNEMENT GÉNÉRAL DE
PROVENCE,
divisé en ses Vigueries,
avec les pays circonvoisins,
LE COMTAT VENAISSIN, LA PRINCIPAUTÉ
D'ORANGE,
et les Terres adjacentes,
par le Sr. ROBERT DE VAUGONDY fils
Géographe ord.re du Roy.
Avec Privilege 1754
DAUPHINÉ
COMTAT
Vallée de Barcelonette
Comté de Nice
Vallée de Lantosque
Vallée de Sospel
Vallée de Roia
Vallée de Paillon
Vallée de Tinée
Vallée de Var
Vallée de Puget
Vallée de Thorenc
Vallée de Siagne
Vallée de Loup
Vallée de Cagnes
Vallée de Malvan
Vallée de Vence
Vallée de Gourdon
Vallée de Caille
Vallée de Grasse
Vallée de Siagnole
Vallée de Cannes
Vallée de Frejus
Vallée de Siagnole
Vallée de Gapeau
Vallée de Roubaud
Vallée de Pierrefeu
Vallée de Cuers

OOST ZEE ou
MER BALTIQUE
DUCHE DE BREME
DUCHE DE LUNEBOURG
DUCHE DE HOLSTEIN
DUCHE DE MECKLENBOURG
DUCHE DE POMERANIE
ETATS DE BRUNSWICH
EVESCHE D'HILDESHEIM
Golphe de Lubeck
Lunebourg
Heyde
HAMBURG
HARBORG
BREMEN
Diepholt
Nienburg
Hoya
Verden
Stade
Rotenburg
Zell
Celle
Winsen
Hanover
Hameln
Minden
Osnabrug
Lingen
Meppen
Embden
Leerort
Oldenburg
Delmenhorst
Bremervorde
Stade
Buxtehude
Ratzeburg
Lubeck
Wismar
Rostock
Stralsund
Greifswald
Anclam
Demmin
Stargard
Pasewalck
Prenzlow
Templin
Wittstock
Ruppin
Neu Ruppin
Perleberg
Havelberg
Brandenburg
Potsdam
Berlin
Spandau
Cottbus
Luckau
Lubben
Torgau
Wittenberg
Zerbst
Magdeburg
Halberstadt
Quedlinburg
Aschersleben
Bernburg
Cothen
Dessau
Wolfenbuttel
Brunswich
Helmstadt
Gandersheim
Goslar
Hildesheim
Peine
Gottingen
Munden
Eimbeck
Einbeck
Northeim
Osterode
Grubenhagen
Clausthal
Andreasberg
Blankenburg
Halberstadt
Aschersleben
Ascherleben
Bernburg
Cothen
Dessau
Zerbst
Wittenberg
Torgau
Luckau
Lubben
Cottbus
Spandau
Potsdam
Brandenburg
Havelberg
Perleberg
Ruppin
Neu Ruppin
Templin
Wittstock
Prenzlow
Pasewalck
Stargard
Demmin
Anclam
Greifswald
Stralsund
Rostock
Wismar
Lubeck
Ratzeburg
Buxtehude
Stade
Bremervorde
Delmenhorst
Oldenburg
Leerort
Embden
Meppen
Lingen
Osnabrug
Minden
Hameln
Hanover
Winsen
Zell
Celle
Rotenburg
Verden
Hoya
Nienburg
Diepholt
Ratzeburg
Wismar
Rostock
Stralsund
Greifswald
Anclam
Demmin
Stargard
Pasewalck
Prenzlow
Templin
Wittstock
Ruppin
Neu Ruppin
Perleberg
Havelberg
Brandenburg
Potsdam
Berlin
Spandau
Cottbus
Luckau
Lubben
Torgau
Wittenberg
Zerbst
Magdeburg
Halberstadt
Quedlinburg
Aschersleben
Bernburg
Cothen
Dessau
Wolfenbuttel
Brunswich
Helmstadt
Gandersheim
Goslar
Hildesheim
Peine
Gottingen
Munden
Eimbeck
Einbeck
Northeim
Osterode
Grubenhagen
Clausthal
Andreasberg
Blankenburg
ECHELLE
Mille Pas Geometriques de 60 au Degré
Lieues communes d'Allemagne de 15 au Degré
Grandes Lieues d'Allemagne dont 20 au Degré
Grandes Lieues de Suede de 25 au Degré
CERCLE DE
BASSE SAXE
où sont distingués
LES ETATS DE BRUNSWICH, LES DUCHÉS
DE HOLSTEIN, DE MECKLENBOURG ET DES
EVÊCHÉS D'HILDESHEIM, ET D'HALBERSTADT
PAR LE Sr ROBERT,
Géographe ordinaire du Roy
Avec Privilege
1752

GOUVERNEMENT GÉNÉRAL
DE
L'ISLE DE FRANCE
divisé par Pays.
Par le Sr ROBERT Geographe ord. du Roi.
Avec Privilege 1754.
ECHELLE
Mille par geometriques de 80 au degré.
Grandes lieues de France, ou d'une heure de Chemin.
Lieues moyennes de 25 au degré.
Lieues du Parisis de 28,5 au degré.
Septentrion
Occident
Orient
PARIS
VERSAILLES
Meaux
Melun
Montereau
Provins
Rheims
Soissons
Pont sur Seine
Nogent
Mantes
Vernon
Andely
Dreux
Chartres
Dammarie
Etampes
Corbeil
Montmorency
Montmirail
Chateau Thierry
Gueret
la Ferté
la Fere Champenoise

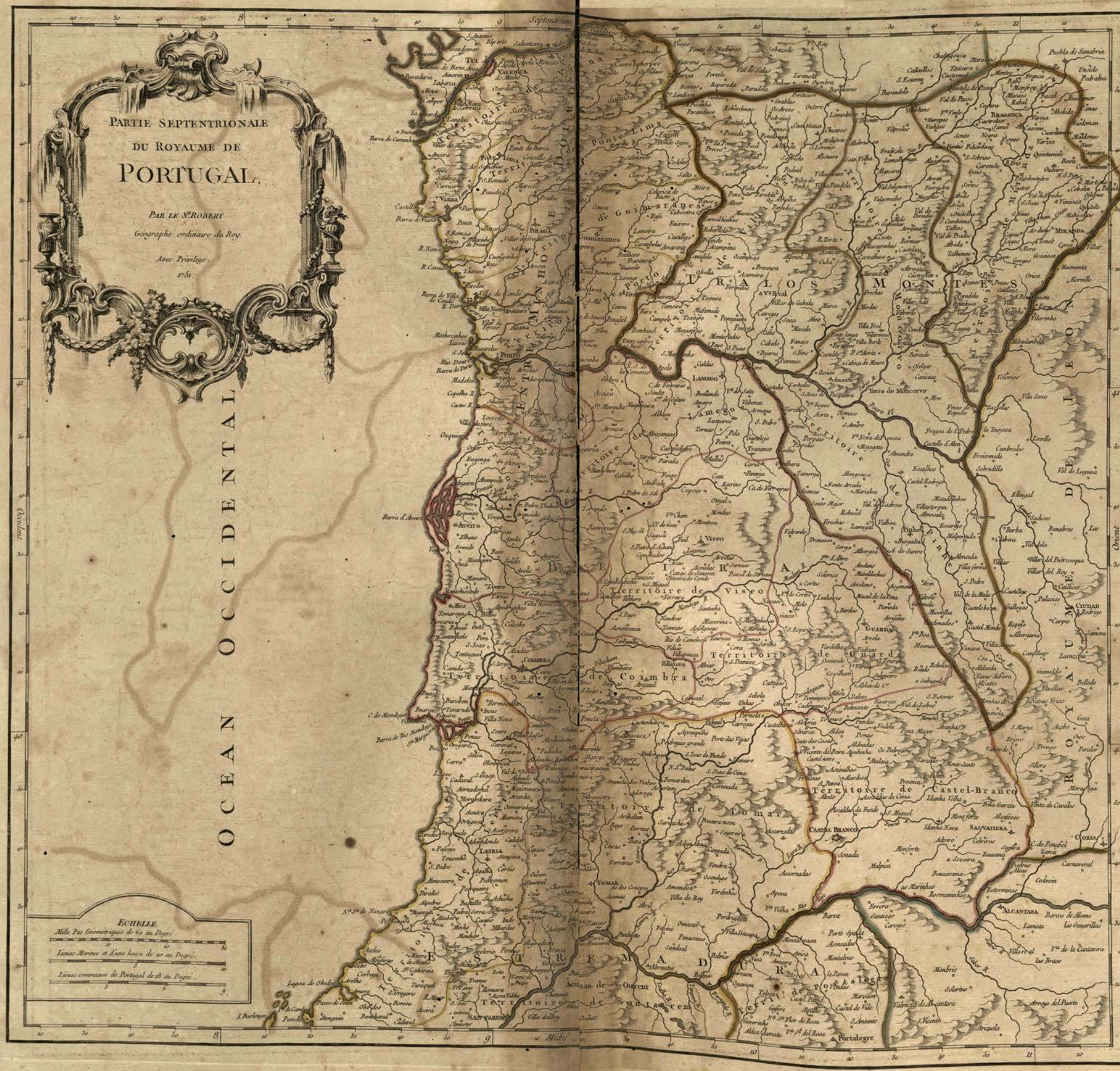
PARTIE SEPTENTRIONALE
DU ROYAUME DE
PORTUGAL.
PAR LE Sr ROBERT
Géographe ordinaire du Roy.
Avec Privilege.
1751.
OCEAN OCCIDENTAL
ECHELLE
Mille Pas Geometriques de 60 au Degré.
Lieues Marines et d'une heure de 20 au Degré.
Lieues communes de Portugal de 18 au Degré.
Septentrion
Midi
Occident
Orient
Territoire de Viana
Territoire de Braga
Territoire de Guimaraens
Territoire de Porto
Territoire de Lamego
Territoire de Miranda
Territoire de Bragance
Territoire de Chaves
Territoire de Montalegre
Territoire de Visco
Territoire de Guarda
Territoire de Coimbra
Territoire de Leiria
Territoire de Thomar
Territoire de Castel-Branco
Territoire de Portalegre
Territoire de Santarem
Territoire de Setuval
Territoire de Evora
Territoire de Beja
Territoire de Ourique
Territoire de Tavira
Territoire de Villa Viçosa
Territoire de Elvas
Territoire de Campo Mayor
Territoire de Ouren
Territoire de Torre de Moncorvo
Territoire de Alcantara
Territoire de Castel de Vide
Territoire de Marvão
Territoire de Ourem
Territoire de Alemquer
Territoire de Torres Vedras
Territoire de Cintra
Territoire de Lisboa
Territoire de Alanquer
Territoire de Abrantes
Territoire de Thomar
Territoire de Ourique
Territoire de Beja
Territoire de Evora
Territoire de Setuval
Territoire de Alcacer do Sal
Territoire de Villa Viçosa
Territoire de Elvas
Territoire de Campo Mayor
Territoire de Marvão
Territoire de Portalegre
Territoire de Castel de Vide
Territoire de Alcantara
Territoire de Montalegre
Territoire de Chaves
Territoire de Bragance
Territoire de Miranda
Territoire de Torre de Moncorvo
Territoire de Lamego
Territoire de Visco
Territoire de Guarda
Territoire de Coimbra
Territoire de Leiria
Territoire de Thomar
Territoire de Castel-Branco
Territoire de Portalegre
Territoire de Santarem
Territoire de Setuval
Territoire de Evora
Territoire de Beja
Territoire de Ourique
Territoire de Tavira
Territoire de Villa Viçosa
Territoire de Elvas
Territoire de Campo Mayor
Territoire de Marvão

Septentrion
Occident
Orient
Midy
ECHELLE
Mille Pas Geometriques de 60 au Degré.
Lieuë commune d'Espagne de 20 au Degré
CASTILLE VIEILLE
CASTILLE NOUVELLE
ESTREMADURE
ANDALOUSIE
ROYAUME DE GRENADE
ROYAUME DE MURCIE
ROYAUME DE VALENCE
Sierra Morena
Sierra de Albaracin
Sierra Molina
Sierra de Cazorla
Sierra Ronda
Cabo de Gates
MER MEDITERRANÉE
DETROIT DE GIBRALTAR
PARTIE MERIDIONALE
DES ETATS DE CASTILLE,
où se trouvent
LA CASTILLE Nlle, L'ESTREMADURE,
L'ANDALOUSIE, LES ROYAUMES
DE GRENADE et DE MURCIE;
et PARTIE DES ETATS D'ARAGON,
qui contient le Royaume de
VALENCE.
Par le S.R ROBERT DE VAUGONDY fils
de M.R ROBERT Geographe ordinaire
du Roy.
1751

GOLFE DE GASCOGNE

GRAND OCEAN Occident

FRANCE Orient

ARAGON

PARTIE SEPTENTRIONALE DE LA COURONNE DE CASTILLE.

où se trouvent

LES ROYAUMES DE CASTILLE VIEILLE DE LEON, DE GALLICE, DES ASTURIES, LA BISCAYE ET LA NAVARRE, en Partie.

Par le Sr ROBERT DE VAUGONDY fils Géographe ordinr du Roi.

Avec Privilege 1762.

ECHELLE

Mille pas géometrique de 60 au degré.

Grandes lieues Espagnoles de 17½ au degré.

Lieue moyenne et d'une heure de 20 au degré.

Petites lieues de 26½ au degré.

Lieues communes de France de 25 au degré.

LA PRUSSE
divisée en
PRUSSE ROYALE, et
PRUSSE DUCALE laquelle a été
érigée en Royaume par l'Empereur
Leopold en faveur de Frederic I. Elect.
de Brandebourg couronné en Janvier 1701
Par le S.r ROBERT Géog. ord. du Roy
Avec Privilege
1751
ECHELLE
Milles Pas Geometriques de 60 au Degré
Milles d'Allemagne de 15 au Degré
Lieues Marines d'une heure et de Pologne de 20 au Degré
Lieues de Prusse de 16 au Degré
OOST-ZÉE ou MER BALTIQUE
GOLFE DE DANTZICK
Frisch Nerung
FRISCH HAFF
Curisch Nerung
CURISCH HAFF
Weissel Wissule Fl.
Pantzker Wick
Gardesche See
Lebesche See
Lebe
Stolpe
Fredeland
Landecke
Tauchel
Schwetz
Graudenz
Marienburg
Elbing
Braunsberg
Heilsberg
Rastenburg
Lötzen
Lyck
Ortelsburg
Neidenburg
Soldau
Mlawa
Plock
Thorn
Bromberg
Gnesen
Posen
Kalisch
Lublin
Grodno
Wilna
Kowno
Memel
Tilsit
Insterburg
Gumbinnen
Pillau
Königsberg
Danzig
Dantzick
Elbing
Marienwerder
Culm
Michelawie
Lobau
Schlawe
Stolpe
Lauenburg
Bütow
Neustettin
Dramburg
Pyritz
Stettin
Stargard
Cüstrin
Frankfurt
Guben
Sorau
Glogau
Liegnitz
Breslau
Brieg
Oppeln
Ratibor
Neisse
Glatz
Schweidnitz
Jauer
Hirschberg
Bunzlau
Lüben
Sprottau
Crossen
Sagan
Lübben
Cottbus
Spremberg
Hoyerswerda
Bautzen
Zittau
Görlitz
Lauban
Bolkenhain
Landshut
Schweidnitz
Striegau
Frankenstein
Glatz
Neustadt
Ratibor
Tarnowitz
Beuthen
Kosel
Cosel
Oppeln
Leobschütz
Troppau
Jägerndorf
Neustadt
Zülz
Pleß
Rybnik
Ratibor
Jablunka
Teschen
Bielitz
Biala
Cracau
Sandomir
Lublin
Zamosc
Chelm
Brest
Pinsk
Kowno
Wilna
Grodno
Bialystok
Tykocin
Lomza
Ostrolenka
Pultusk
Nowogrodek
Slonim
Grodno
Kowno
Wilna
Memel
Tilsit
Insterburg
Gumbinnen
Pillau
Königsberg
Danzig
Dantzick
Elbing
Marienburg
Marienwerder
Culm
Michelawie
Lobau
Schlawe
Stolpe
Lauenburg
Bütow
Neustettin
Dramburg
Pyritz
Stettin
Stargard
Cüstrin
Frankfurt
Guben
Sorau
Glogau
Liegnitz
Breslau
Brieg
Oppeln
Ratibor
Neisse
Glatz
Schweidnitz
Jauer
Hirschberg
Bunzlau
Lüben
Sprottau
Crossen
Sagan
Lübben
Cottbus
Spremberg
Hoyerswerda
Bautzen
Zittau
Görlitz
Lauban
Bolkenhain
Landshut
Schweidnitz
Striegau
Frankenstein
Glatz
Neustadt
Ratibor
Tarnowitz
Beuthen
Kosel
Cosel
Oppeln
Leobschütz
Troppau
Jägerndorf
Neustadt
Zülz
Pleß
Rybnik
Ratibor
Jablunka
Teschen
Bielitz
Biala
Cracau
Sandomir
Lublin
Zamosc
Chelm
Brest
Pinsk
Kowno
Wilna
Grodno
Bialystok
Tykocin
Lomza
Ostrolenka
Pultusk
Nowogrodek
Slonim
Grodno
POMERANIE
POMERELIE
DESERT DE WALDOW
PRUSSE
PALATINAT
Culmigerie de Culm
BASSE POLOGNE
MAZOVIE
POLAQUIE
SAMOGITIE
SAMLAND
Sambie
Cercle de Natangen
Cercle de Barten
Cercle de Nadrau
Cercle de Sassen
Cercle de Pogesanien
Cercle de Marienburg
Cercle de Elbing
Cercle de Braunsberg
Cercle de Heilsberg
Cercle de Rastenburg
Cercle de Lötzen
Cercle de Ortelsburg
Cercle de Neidenburg
Cercle de Soldau
Cercle de Mlawa
Cercle de Plock
Cercle de Thorn
Cercle de Bromberg
Cercle de Gnesen
Cercle de Posen
Cercle de Kalisch
Cercle de Lublin
Cercle de Zamosc
Cercle de Chelm
Cercle de Brest
Cercle de Pinsk
Cercle de Kowno
Cercle de Wilna
Cercle de Grodno
Cercle de Bialystok
Cercle de Tykocin
Cercle de Lomza
Cercle de Ostrolenka
Cercle de Pultusk
Cercle de Nowogrodek
Cercle de Slonim
Cercle de Grodno
ROYAUME DE POLOGNE
ROYAUME DE BOHEME
Occident
Orient
Septentrion
Midi

IMPERIUM
CAROLI MAGNI
OCCIDENTIS IMPERATORIS
complectens
Galliam, Marcam Hispanicam Baleares insulas
Corsicam, Italiam Vulturnum usque et Aufidum fluv.
Istriam, Liburniam, Dalmatiam,
Rhætiam, Vindeliciam, Noricum,
et quidquid Germaniæ a Rheno ad Oderam
usque et Mare Balticum
protenditur.
Autore D. ROBERT DE VAUGONDY Geographo
Regis Ordinario
Cum privilegio 1752.
GERMANICUS OCEANUS
CODANUS SINUS
WESPHALIA
SAXONIA
GERMANIA
BOHEMANI SCLAVI
BRITANNIA
GALLIA
BURGUNDIA
PICTONES
AQUITANIA
VASCONIA
GOTHIA
SEPTIMANIA
NAVARRA
MARCA HISPANICA
ASTURIA
CANTABRI
HISPANIA
BALEARES INSULÆ
MARE LIGUSTICUM
MARE ADRIATICUM
MARE MEDITERRANEUM
AFRICÆ PARS
OCEANUS OCCIDENTALIS
Fretum Herculeum
Sinus Tarentinus
Scala
Occidens
Oriens
Meridies

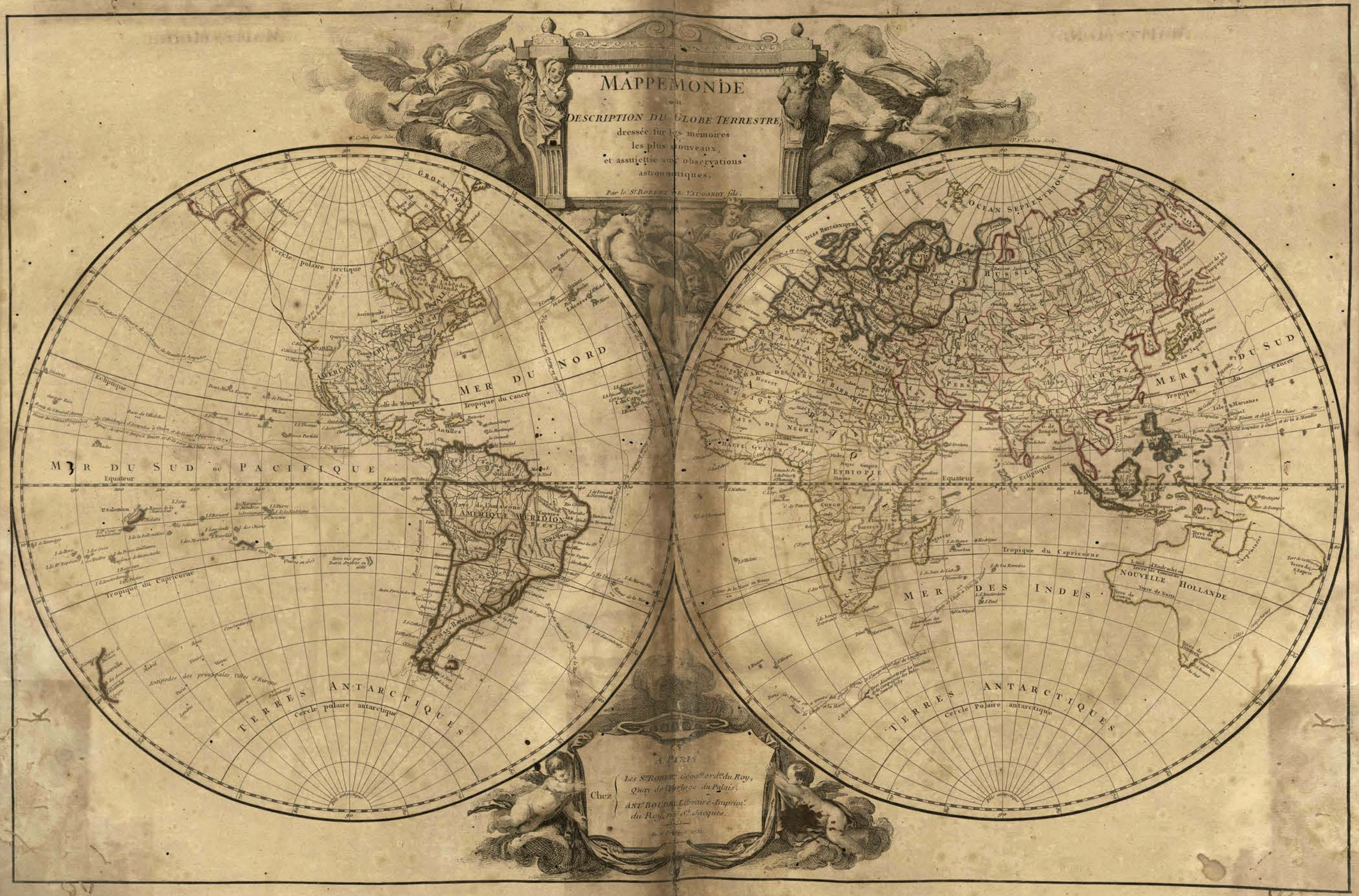
MAPPEMONDE
ou
DESCRIPTION DU GLOBE TERRESTRE,
dressée sur les mémoires
les plus nouveaux,
et assujettie aux observations
astronomiques.
Par le Sr ROBERT DE VAUGONDY fils.
A PARIS
Chez
Les Srs ROBERT Geogs ordres du Roy,
Quay de l'Horloge du Palais.
ANT. BOUDET Libraire-Imprimr
du Roy, rue St Jacques.
MER DU NORD
MER DU SUD ou PACIFIQUE
MER DES INDES
MER DU SUD
OCEAN SEPTENTRIONAL
TERRES ANTARCTIQUES
Cercle polaire arctique
Cercle polaire antarctique
Tropique du Cancer
Tropique du Capricorne
Equateur
Ecliptique
GROENLAND
AMERIQUE MERIDIONALE
NOUVELLE HOLLANDE
ETHIOPIE
CONGO
PERSE
CHINE
Philippines
Isles Marianes
Terre de Diemen
Terre de Leuwen
Terre de Nuits
Terre de Diemen
Terre du S. Esprit
Terre de Concorde
Land d'Endracht
Golfe du Mexique
Antilles
Pays de l'Amazone
Antipodes des principales villes d'Europe
Nouvelle Hollande
Pôle antarctique

L'EUROPE
divisée
en ses principaux Etats,
par le S.r Robert de Vaugondy,
fils de M. ROBERT Géographe
ordinaire du Roy.
Avec Privilege.
1761.
OCEAN SEPTENTRIONAL
Cercle polaire arctique
ISLANDE
I. Schetland
ISLES BRITANNIQUES
IRLANDE
OCEAN OCCIDENTAL
MER BLANCHE
MER NOIRE
MER CASPIENNE
GOLFE DE VENISE
MER MEDITERRANEE
SAHARA ou DESERT
PARTIE D'AFRIQUE
EGYPTE
ECHELLE

LE ROYAUME
D'ANGLETERRE,
divisé selon les sept Royaumes,
ou Heptarchie des Saxons,
avec
LA PRINCIPAUTÉ DE GALLES;
et subdivisé en
Shires ou Comtés.
Par le Sr. ROBERT Geog. ord. du Roi.
Avec Privilege 1753.
MER D'ALLEMAGNE
CANAL St. GEORGES
Baye de Cardigan
Canal de Bristol
Pas de Calais
LA MANCHE
FRANCE
Dogger Bank
Illay
Arran
I. de Man
Holy Head I.
Anglesey
Cumberland
Westmorland
Lancaster
Darby
Norfolk
Norwich
Cambridge
Bedford
Hereford
Radnor
Monmouth
Glamorgan
Cardigan
Merioneth
Montgomery
Bristol
Dorset
Somerset
Exeter
Wells
Chichester
Canterbury
Dunkerque
Calais
Boulogne
Brugge
Escaut R.
les Sorlingues
Septentrion
Midi
Occident
Orient
ECHELLE
Milles d'Angleterre de 60 au degré
Milles d'Ecosse et d'Irlande de 50 au degré
Lieues Marines ou d'une heure de 20 au degré

LE ROYAUME
D'ECOSSE
divise en
SHIRES ou COMTÉS,
PAR LE Sr ROBERT
Geographe ordinaire du Roi.
Avec Privilege.
1752.

ECHELLE
Milles pas Geometriques de 60 au degré.
Milles d'Ecosse de 60 au degré.

OCEAN OCCIDENTAL.
MER D'ALLEMAGNE
MER D'IRLANDE.

ROYAUME
D'IRLANDE
divisé en
ses quatre Provinces,
et subdivisé en Comtés,
PAR LE Sr ROBERT
Geographe ordinaire du Roy.
Avec Privilege.
1750.

MER D'IRLANDE

ECHELLES
Mille d'Italie de 60 au Degré
Mille d'Irlande de 60 au Degré

CANAL DE BRISTOL

Septentrion
Occident
Orient
Midy

CARTE L'ASIE
dressée sur les Ie les plus nouvelles,
lement
sur les Cartesie, de la Chine, et
de Chinoise;
et divisée en res et Royaumes,
Par le de Vaugondy,
fils de M.r Vaugondy ordin. du Roy.
1750
ECHELLE
Milles pas géometriques de 60 au degré
Milles Turques de 60 au degré
Parasanges Persiques de 25 au degré
Milles Indiens de 50 au degré
Milles Arabes de 66 au degré
Voyelles de Russie de 104 au degré
Les Chinois de 150 au degré
Lieues d'une heure et de Marine de 20 au degré
OCEAN SEPTENTRIONAL
MER DU SUD
PARTIE D'AFRIQUE
OCEAN ORIENTAL
ALLEMAGNE
MER MEDITERRANEE
MER NOIRE
MER CASPIENNE
MER DE COREE
MER DE KAMCZATKA
ISLES DE LA SONDE
ISLES PHILIPINES
NOUVELLE GUINEE
TERRE DES PAPOUS
Tropique du Cancer
Equateur ou Ligne equinoctiale
Occident
Orient
Guill. Delahaye Sculpsit

A MAP of HINDOOSTAN, or the MOGUL EMPIRE:

From the latest Authorities.

Inscribed to

Sir JOSEPH BANKS Bart.

PRESIDENT of the ROYAL SOCIETY &c. &c.

By his much Obliged & faithful Friend & Servant

London 1st Jan.y 1788.

J. Rennell.

THE MARCHES OF THE BRITISH ARMIES, in the PENINSULA OF INDIA during the Campaigns of 1790, and 1791.

Compiled from the original Maps, drawn by Capt. A. BEATSON and Capt. A. ALLAN: *With some Particulars added in Explanation by* J. Rennell.

BEDNORE

SERA

MYSORE

NAIRS

COLUMBE

DARWAR

CANARA

BARRAMAHAL

BALLAGHAUT

CARNATIC

TANJORE

MADURA

Durampoory Valley

Pondicherry

Dependencies of TRAVANCORE

Simoga
Sera
Shevagunga
Nagamungalum
Chenerayptam
Seringapatam
Mysore
Periapatam
Caveripatam
Venkatagherry
Boodicotta
Amboor
Velore
ARCOT
Conjeveram
Wandiwash
Chinglepat
Madras
Poonamalee
Sadras
Palacole
Chittapet
Trinomaly
Gingee
Permacoil
Arnee
Carnatigur
Trichinopoly
Trivadi
Cuddalore
Portonovo
Chillambrum
Trankebar
Negapatam
Tanjore
Tripatoor
Salem
Attore
Namcul
Terriore
Carroor
Dindigul
Nattam
Madura
Caimanore
Tellicherry
Calicut
Ferokabad
Paniany
Palicaudchery
Cranganore
Cochin
Coleroone River
Cauvery River
Ponnaur River
Velaur River
Pallar R.
Gingee R.
Arnee R.
Chittore
Palamnaire
Mugliee
Vellore
Tripatoor
Kistnagherri
Rayacotta
Singerpetam
Darampoory
Pinagra
Tapoor
Wombinellore
Samersurgum
Konapar
Pillaur
Tiagar
Tricombore
Tondiman
Ramnaud
Sivagunga
Madura
Tuticorin
Point Calimere
Dutch Settlements
Travancore Lines
Western Gauts
The Great Cauvery River
Sattimungalum
Animally
Badanaroog
Ardmelli
Chittore
Nizams Borders
Gen. Medows's out
Gen. Meadows's out
Col. Stewarts position
Col. Hartley
Col. Kelly
Maratta Camp
Camp after the Battle
Camp before the Battle
Tippoo's Camp
Tippoo's Camp before the Battle
Tippoo's Camp after the Battle
Sultan Tippoo's Camp
Sultan Tippoo's Camp before the Battle
Sultan Tippoo's Camp after the Battle
Lord Cornwallis's Camp
Lord Cornwallis's Camp before the Battle
Lord Cornwallis's Camp after the Battle
Gen. Abercromby's Camp
Gen. Abercromby's Camp before the Battle
Gen. Abercromby's Camp after the Battle
Gen. Medows's Camp
Gen. Medows's Camp before the Battle
Gen. Medows's Camp after the Battle
Col. Hartley's position
Col. Kelly's position
Col. Floyd's position
Col. Maxwell's position
Col. Maxwell's out
Col. Maxwell's Camp
Col. Maxwell's Camp before the Battle
Col. Maxwell's Camp after the Battle
Col. Floyd's Camp
Col. Floyd's Camp before the Battle
Col. Floyd's Camp after the Battle
Col. Kelly's Camp
Col. Kelly's Camp before the Battle
Col. Kelly's Camp after the Battle
Col. Hartley's Camp
Col. Hartley's Camp before the Battle
Col. Hartley's Camp after the Battle
Col. Stewart's Camp
Col. Stewart's Camp before the Battle
Col. Stewart's Camp after the Battle
Col. Stewart's out
Col. Stewart's Camp on the Road
Col. Stewart's Camp on the Road before the Battle
Col. Stewart's Camp on the Road after the Battle
Col. Stewart's Camp on the Road after the Battle
Col. Stewart's Camp on the Road after

ANTIQUOR. IMPERIORUM
TABULA,
in quâ præ cæteris,
MACEDONICUM seu ALEXANDRI
MAGNI IMPERIUM
et EXPEDITIONES
exarantur,
Conatibus D. ROBERT DE VAUGONDY
Geographi Regii.
1753.
Cum Privilegio.
PONTUS EUXINUS
MARE MEDITERRANEUM
Strata Regio
ARABIA DESERTA
SINUS ARABICUS seu MARE RUBRUM
ÆGYPTO
Troglodytæ
Auxumitæ
Nubei
Serbiti
Macrobii
Deserta Libyæ
LIBYA
Ostia Nili
Cyprus I.
Creta I.
Sporades
Cyclades
Macedonia
Thracia
Europa
Propontis
Hellespontus
Cappadocia
Cilicia
Pontus
Polemoniacus
Paphlagonia
Bithynia
Armenia
Persarmenia
Media
Mesopotamia
Deserta Mesopotamiæ
Palmyrena
Aurantis
Arabia Petræa
Thimanitæ
Thamudæi
Cassanitæ
Sabæi
Ethiopia
Meroe peninsula
Aegyptus superior
Thebaïs
Hepanomia
Cyprus
Sinus Persicus
Omanitæ
Sachalitæ
Minnæi
Mara Mariaba
Chatramonitæ
Arenosæ
MARE ERYTHRÆUM
Meridies
Septentrio
Oriens
Occidens
Scala
Milliaria Romana quorum 75. Gradus respondent
Stadia Aristotelica quorum 111. Gradus respondent
Stadia Ægyptica quorum 288. in gradu requiruntur
MARE CASPIUM
Aricæ
SCYTHIA
CHORASMEI
ASIATICA
Xenippa
Bazaria
Nauca
Paritacæ
Massagetæ
Derbicæ
Barcani
MARGIANA
Choriana
Caucasus Mons
BACTRIANA
Aspii
Astaceni
HYRCANIA
PARTHIA
ARIA
PAROPAMISUS
ARACHOSIA
Sibæ
Sabracæ
Sogdi
Sambi
Musicani
Deserta
Indi ostia
Irinus Sinus
Piratæ
Paretaceni
Isatichæ
Persepolis
Modomastica
Carmania
Deserta Carmaniæ et Gedrosiæ
Carmania
Pura
GEDROSIA
Ichtyophagi
Terabdon Sinus
Pattalena Ins.
Omanitæ
Sachalitæ
Sinus Persicus
Cyprus
Sidonia
Tabiene
Tabæ
Alexandria
Aria seu Artiacana
Aria palus
Tatacene
Prophtasia
Zarangæi
Drangæ
Arabia
Ethiopia
Aegyptus
Sabæi
Monitum.
Ut Scopus hujus tabulæ possit omninò adimpleri, non tantùm quoad Scilicet Senostris et Alexandri Magni expeditiones, sed et ut omne Græcorum Imperium, ad mortem præsertim Seleucidi repræsentetur.
INDIAM
hic revocandam duximus.
SCYTHIA ASIATICA
Deserta arenosa
INDIA
Deserta
Irinus Sin.
Ingens Solitudo
Calingæ
Gangeticus Sin.
DACHINABADES REGIO

PARTIE SEPTENTRIONALE
DU CERCLE DE HAUTE SAXE
qui contient
LE DUCHÉ DE POMÉRANIE
ET LE MARQUISAT DE BRANDEBOURG,
Par le Sr ROBERT DE VAUGONDY, fils
de M. ROBERT Géographe ordinaire du Roy.
Avec Privilege
1761
Echelle
La Poméranie Suédoise comprend le Duché de Bardt
le Comté de Gutzkow et le Duché de Stettin.
OOST ZÉE
MER BALTIQUE
ISLE et PRINCIPAUTÉ DE RUGEN
DUCHÉ DE POMÉRANIE
DUCHÉ DE CASUBIE
DUCHÉ DE WENDEN
DESERT DE WALDOW
POMERELIE
PRUSSE
DE POLOGNE
MARQUISAT DE BRANDEBOURG
NOUVELLE MARCHE
MOYENNE MARCHE
COMTÉ DE RAPPIN
COMTÉ DE GUTSKOW
SUPPLEMENT
pour le MARQUISAT de
BRANDEBOURG
où se trouve
LA VIEILLE MARCHE et
LE QUARTIER DE PREGNITZ.
Ce Supplément est de même
Echelle que la Carte.

DE OOST-ZEE ou
MER D'ALLEMAGNE
FRONTIERES DE FRANCE
COMTÉ DE FLANDRES
COMTÉ DE HAYNAUT
COMTÉ DE NAMUR
DUCHÉ DE LUXEMBOURG
CERCLE DE WESTPHALIE
PAYS-BAS CATHOLIQUES
où sont distinguées les Limites de la France qui comprennent le Comté d'Artois, partie des Comtés de Flandre et de Haynaut, et du Duché de Luxembourg.
PAR LE Sr ROBERT
Geographe ordinaire du Roy
Avec Privilege.
1751.

Echelle
Mille Communes d'Italie de 60. au Degré
Lieues d'une heure de 20. au Degré
GOLFE
DE
VENISE
PARTIE ORIENTALE DE
LA LOMBARDIE
qui comprend
LA RÉPUBLIQUE DE VENISE,
LE MANTOUAN, LE CREMONESE,
L'EVÊCHÉ DE TRENTE,
et les Confins
DU DUCHÉ DE TOSCANE,
et DE L'ETAT DE L'EGLISE.
PAR LE Sr ROBERT,
Géographe ordinaire du Roi.
Avec Privilege 1780.

GOUVERNEMENT GÉNÉRAL DU
LANGUEDOC
divisé par Diocèses,
avec les pays voisins de la CATALOGNE,
qui comprennent les
GOUVERNEMENS GÉNÉRAUX
DE FOIX et
DE ROUSSILLON.
Par le S.r ROBERT Géog.r ordin.r du Roi.
Avec Privilege. 1752.
Septentrion
Midy
Occident
Orient
GOLFE DE LYON
MER MEDITERRANÉE
ESPAGNE
CATALOGNE
ECHELLE
Mille Pas Géométriques, de 60 au Degré.
Grandes Lieues de France, de 20 au Degré.
Lieues moyennes de France, de 25 au Degré.
Lieues de Languedoc, de 19 au Degré.

PARTIE SEPTENTRIONALE
DU GOUVERNEMENT GÉNÉRAL
DE LA GUIENNE
ou se trouvent
LE BOURDELOIS, LE PERIGORD,
L'AGENOIS, LE BAZADOIS,
et une partie
DU CONDOMOIS ET DE LA LOMAGNE.
Par le Sr ROBERT, Geographe
ordinaire du Roi
Avec Privilege
Echelle
Mille pas géometriques de 60. au degré.
Grandes lieues de France de 20. au degré.
Lieues de Guienne et de Gascogne de 19. au degré.
GOLPHE OU MER DE GASCOGNE
Septentrion
Orient
Midi
Occident
Embouchure de la Garonne et de la Dordogne
le Buch
Les Grandes Landes
Les Landes de Bourdeaux
BOURDEAUX
BLAYE
BOURG
LIBOURN
LANGON
BAZAS
PERIGORD
PERIGUEUX
BERGERAC
SARLAT
AGEN
CAHORS
CONDOMOIS
LOMAGNE
Gravé par De La Haye Lainé

GOUVERNEMENTS GÉNÉRAUX
DU BERRY, DU NIVERNOIS,
ET DU BOURBONOIS.
PAR LE Sr ROBERT
Géographe ordinaire du Roi.
Avec Privilege.
1760.
ORLEANOIS
BERRY
NIVERNOIS
BOURBONNOIS
ECHELLE
Mille pas Geometriques de 60 au degré
Grandes Lieues de France et d'une heure de chemin de 20 au degré
Lieues de Berry de 28 ½ au degré
Lieues de Bourbonnois de 28 au degré

GOUVERNEMENT GÉNÉRAL D'ORLÉANOIS,

où se trouvent

L'ORLEANOIS PROPRE, LE BLAISOIS, LE GATINOIS,

et LA BEAUCE,

qui comprend

LE VENDOMOIS, LE DUNOIS, ET LE PAYS CHARTRAIN.

Par le S.r ROBERT DE VAUGONDY fils,

Geographe ordin.r du Roi.

avec Privilege

1753.

ECHELLE

Mille pas Geometriques de 60. au degré.

Lieües de Bource & de Gatinois de 34. au degré.

Lieües de Cologne de 25. au degré.

Lieüe d'une heure de 20. au degré.

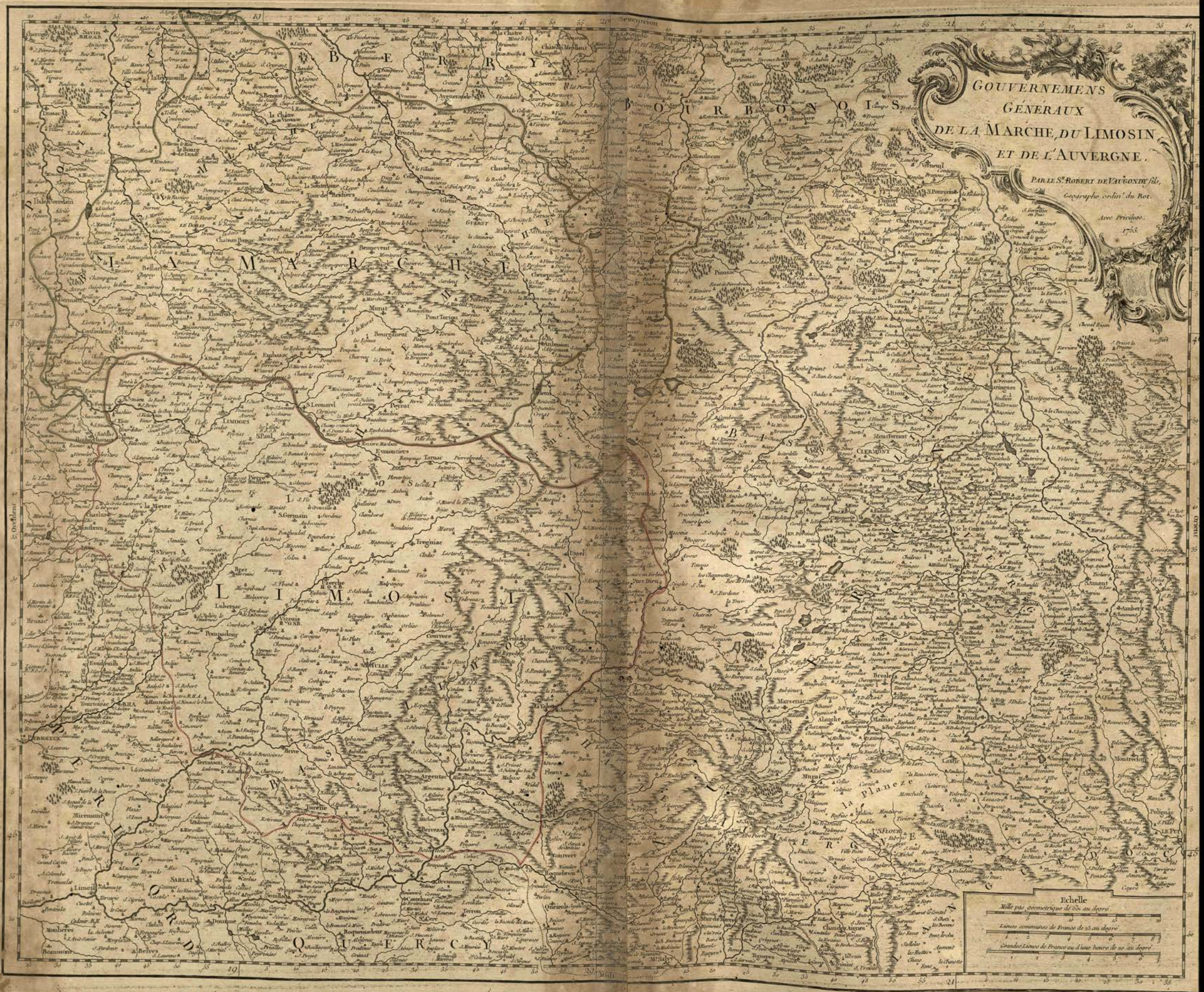
GOUVERNEMENS
GÉNÉRAUX
DE LA MARCHE, DU LIMOSIN
ET DE L'AUVERGNE.
PAR LE Sr. ROBERT DE VAUGONDY fils,
Geographe ordin. du Roi.
Avec Privilege.
1753.
BERRY
BOURBONOIS
LA MARCHE
LIMOSIN
QUERCY
Echelle
Mille pas géométrique de 66 au degré
Lieues communes de France de 25 au degré
Grandes Lieues de France ou d'une heure de 20 au degré

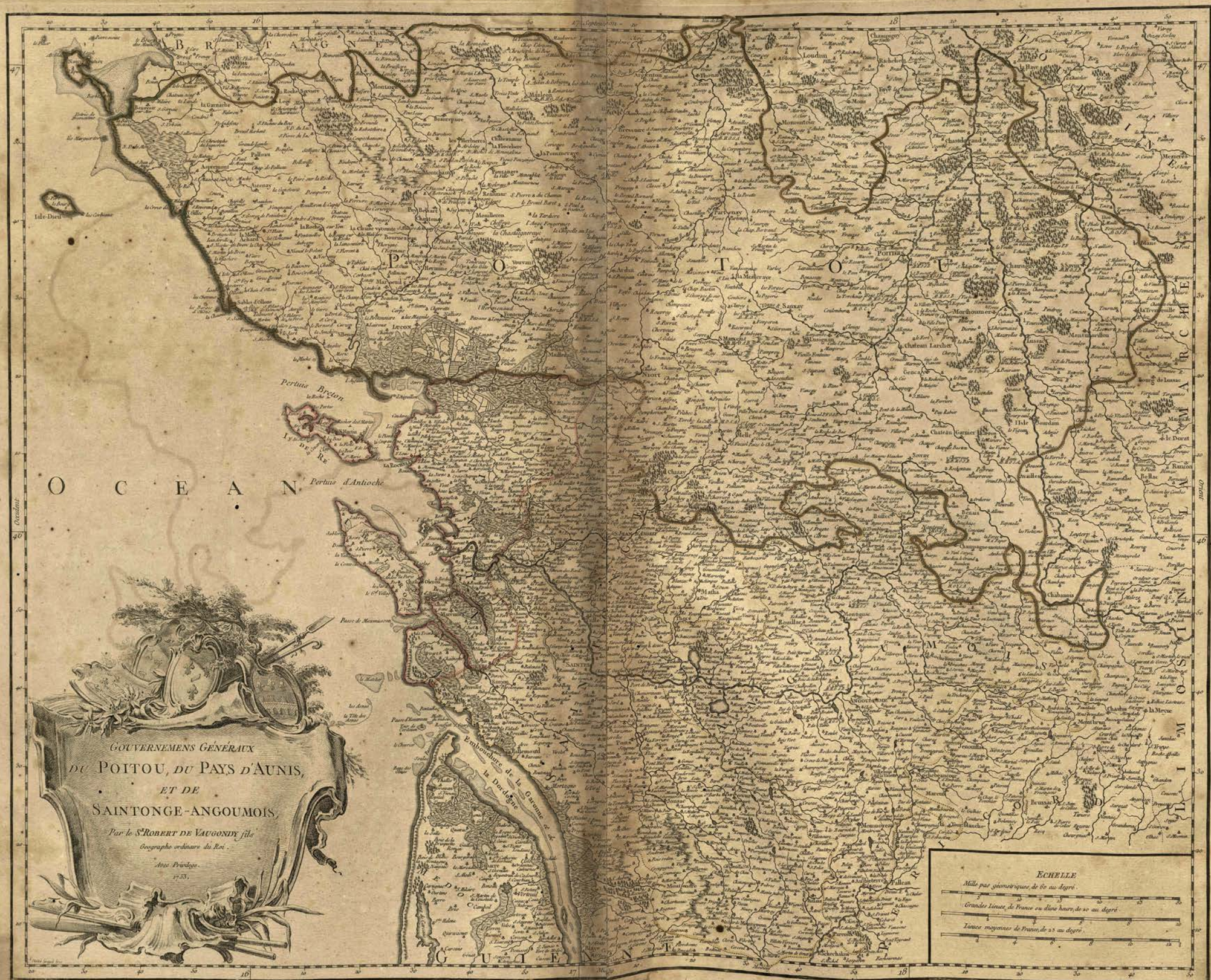
GOUVERNEMENS GÉNÉRAUX
DU POITOU, DU PAYS D'AUNIS,
ET DE
SAINTONGE-ANGOUMOIS,
Par le Sr ROBERT DE VAUGONDY fils
Géographe ordinaire du Roi.
Avec Privilege.
1755.
ECHELLE
Mille pas géometriques, de 60 au degré.
Grandes Lieues de France au dixme heure, de 30 au degré.
Lieues moyennes de France, de 25 au degré.
OCEAN
Pertuis Breton
Pertuis d'Antioche
Isle-Dieu
Isle d'Oleron
Isle de Ré
Isle Bouchard
Isle Jourdain
Isle de Marans
Isle de Rhuis
Isle de Maillezais
Isle de Vouvant
Isle de Mauleon
Isle de Chizay
Isle de Secondigny
Isle de Parthenay
Isle de Thouars
Isle de Loudun
Isle de Mirebeau
Isle de Chatellerault
Isle de Montmorillon
Isle de Lusignan
Isle de Civray
Isle de Ruffec
Isle de Confolens
Isle de Chauvigny
Isle de Montmorillon
Isle de Chabanois
Isle de Jarnac
Isle de Cognac
Isle de Blaye
Isle de Bourg
Isle de Fronsac
Isle de Libourne
Isle de Castillon
Isle de Bergerac
Isle de Montravel
Isle de Ste Foy
Isle de Monpazier
Isle de Villefranche
Isle de Montauban
Isle de Moissac
Isle de Lauzun
Isle de Marmande
Isle de Tonneins
Isle de Clairac
Isle de Casteljaloux
Isle de Bazas
Isle de Langon
Isle de Podensac
Isle de Cadillac
Isle de Bordeaux
Isle de Blanquefort
Isle de Pauillac
Isle de Lesparre
Isle de Castelnau
Isle de Soulac
Isle de Royan
Isle de Marennes
Isle de Brouage
Isle de Rochefort
Isle de Tonnay-Charente
Isle de Surgeres
Isle de Benon
Isle de Marans
Isle de la Rochelle
Isle de Chatelaillon
Isle de Fontenay
Isle de Luçon
Isle de Talmont
Isle de Sables d'Olonne
Isle de Moutiers
Isle de Challans
Isle de Machecoul
Isle de Clisson
Isle de Nantes
Isle de Paimbeuf
Isle de Pornic
Isle de Noirmoutier
Isle de Beauvoir
Isle de Bourgneuf
Isle de Palluau
Isle de Montaigu
Isle de Mortagne
Isle de Chollet
Isle de Maulevrier
Isle de Cholet
Isle de Vihiers
Isle de Doué
Isle de Saumur
Isle de Montreuil-Bellay
Isle de Thouars
Isle de Parthenay
Isle de Niort

PARTIE SEPTENTRIONALE DU GOUVERNEM.T GENERAL DE CHAMPAGNE

où se trouvent

le RETELOIS, le RHEMOIS, la CHAMPAGNE propre,

Partie de la BRIE et du PERTOIS, &c

Par le S.r ROBERT Géog. Ord. du Roy

Avec Privilege 1762

Echelle

Mille pas Geometz de 60 au degré

Lieues de Champagne de 25 au degré

Septentrion

Occident

Orient

Midy

PICARDIE

CHAMPAGNE

ISLE DE FRANCE

LORRAINE

BRIE

PERTOIS

Laon

Soissons

Rheims

Chalons

Metz

Toul

Verdun

Bar le Duc

Sedan

Mezieres

Charleville

Rocroi

Montmedy

Stenay

Donchery

Mouzon

Beaumont en Argonne

Ivoix Carignan

Carignan

Herbemont

Bouillon

Orchimont

Chateau Regnaud

Maubert Fontaine

Aubenton

Hirson

Guise

Ribemont

La Fere

Marle

Coucy le Chastel

Nanteuil

Compiegne

Pierrefons

Verberie

Crepy

Villers Cost Rez

Levignan

La Ferte Milon

Neuilly a Front

Dammartin en Goel

Gandelu

Chateau Thierry

Meaux

Lagny

Cressy

Rebais

Coulommiers

Boissy

La Ferté Gaucher

Vaudoy

Sezane en Brie

Ste Ferté Champenoise

Vertus

Montmort

Orbais

Dormans

Chatillon

Conde en Brie

Charly

Neufchastel

Cramant

Ay

Epernay

Pierry

Dizy

Hautvillers

Mareuil

Avenay

Damery

Jaulgonne

Fismes

Muret

Corbeny

Craonne

Corbeny

Cormicy

Bry Comte Beaune

Veuly

Braine

Fere en Tardenois

Soissons

Machault

Suippe la Longue

Pont Faverger

Sommepy

Ste Menehould

Clermont

Varenne

Grandpré

Vitry le François

Chalons sur Marne

Chaalons

Epernay

Ay

Reims

Rheims

Attigny

Machault

Suippe

Sommepy

Ste Menehould

Clermont

Varenne

Grandpré

Vitry le François

Bar le Duc

Sedan

Mezieres

Charleville

Rocroi

Montmedy

Stenay

Donchery

Mouzon

Beaumont en Argonne

Ivoix Carignan

Carignan

Herbemont

Bouillon

Orchimont

Chateau Regnaud

Maubert Fontaine

Aubenton

Hirson

Guise

Ribemont

La Fere

Marle

Coucy le Chastel

Nanteuil

Compiegne

Pierrefons

Verberie

Crepy

Villers Cost Rez

Levignan

La Ferte Milon

Neuilly a Front

Dammartin en Goel

Gandelu

Chateau Thierry

Meaux

Lagny

Cressy

Rebais

Coulommiers

Boissy

La Ferté Gaucher

Vaudoy

Sezane en Brie

Ste Ferté Champenoise

Vertus

Montmort

Orbais

Dormans

Chatillon

Conde en Brie

Charly

Neufchastel

Cramant

Ay

Epernay

Pierry

Dizy

Hautvillers

Mareuil

Avenay

Damery

Jaulgonne

Fismes

Muret

Corbeny

Craonne

Corbeny

Cormicy

Bry Comte Beaune

Veuly

Braine

Fere en Tardenois

Soissons

Machault

Suippe la Longue

Pont Faverger

Sommepy

Ste Menehould

Clermont

Varenne

Grandpré

Vitry le François

Chalons sur Marne

Chaalons

Epernay

Ay

Reims

Rheims

Attigny

Echelle

Mille par geometriques de 60 au degré

Grandes Lieues de France de 25 au degré

Lieues de Champagne de 28 au degré

PARTIE MERIDIONALE DU GOUVERNEMt GENERAL DE CHAMPAGNE

qui comprend la Champagne propre, le Vallage, le Bassigny, le Senonois, et une partie de la Brie et du Perthois.

PAR LE Sr ROBERT

Geographe ordinaire du Roi.

Avec Privilege 1780.

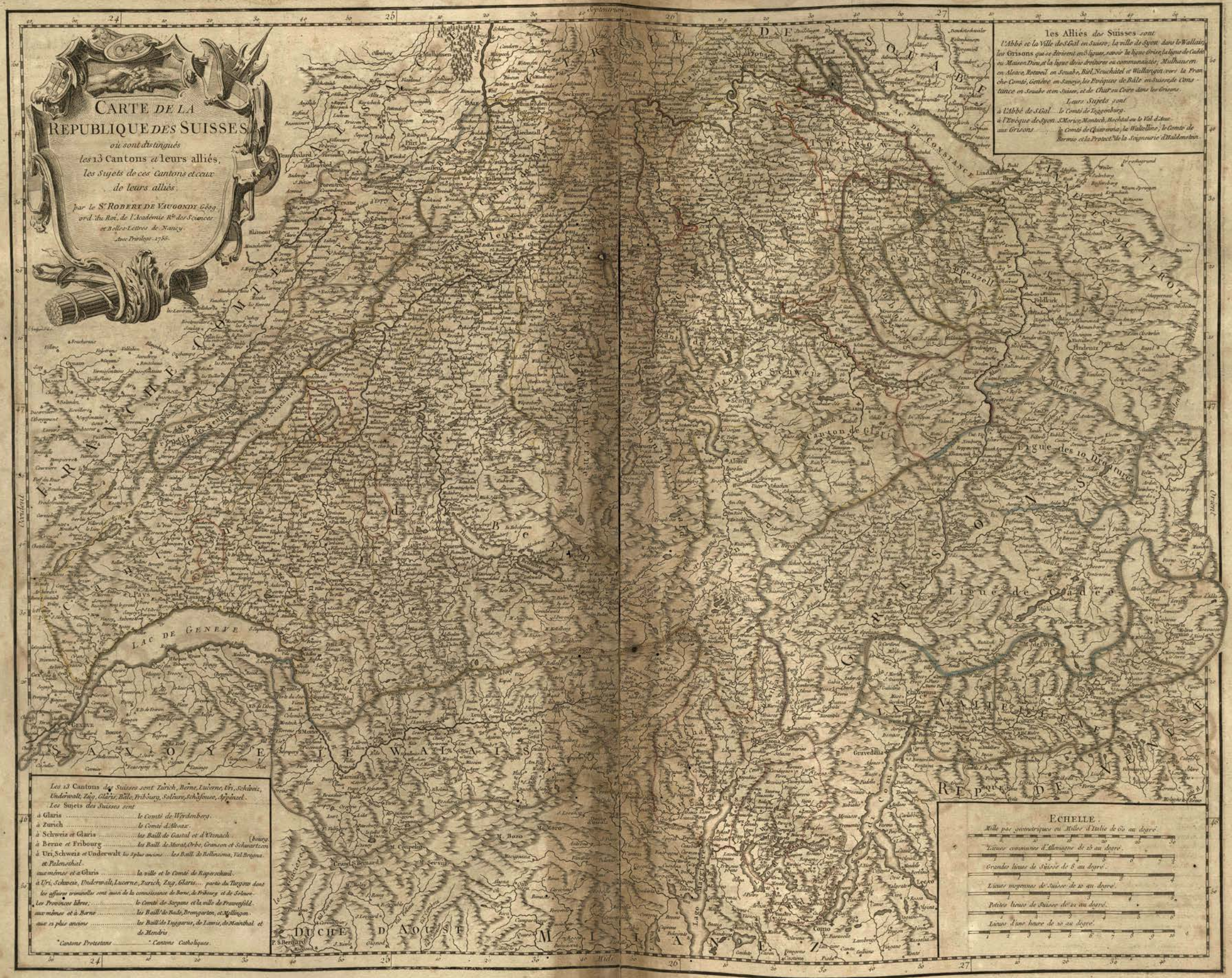
CARTE DE LA REPUBLIQUE DES SUISSES
où sont distingués
les 13 Cantons et leurs alliés,
les Sujets de ces Cantons et ceux
de leurs alliés.
par le Sr. ROBERT DE VAUGONDY Géog.
ord. du Roi, de l'Académie Rle. des Sciences
et Belles-Lettres de Nancy.
Avec Privilege. 1756.
les Alliés des Suisses sont
l'Abbé et la Ville de S.Gal en Suisse; la ville de Syon dans le Wallais;
les Grisons qui se divisent en 8 ligues, savoir la ligue Grise, la ligue de Cadée
ou Maison Dieu, et la ligue des 10 droitures ou communautés; Mulhausen
en Alsace, Rotweil en Souabe, Biel, Neuchâtel et Wallangin vers la Fran-
che Comté, Genève en Savoye, les Evêques de Bâle en Suisse, de Cons-
tance en Souabe et en Suisse, et de Chur ou Coire dans les Grisons.
Leurs Sujets sont
à l'Abbé de S.Gal ..... le Comté de Toggenburg.
à l'Evêque de Syon S.Morice, Montech, Hochtal ou le Val d'Aux.
aux Grisons ..... le Comté de Chiavenna, la Valtelline, le Comté de
Bormio et la Protect.ie de la Seigneurie d'Haldenstein.
Les 13 Cantons des Suisses sont Zurich, Berne, Lucerne, Uri, Schweiz,
Underwalt, Zug, Glaris, Bâle, Fribourg, Soleure, Schafouse, Appenzel.
Les Sujets des Suisses sont
à Glaris ..... le Comté de Werdenberg.
à Zurich ..... le Comté d'Altsax.
à Schweiz et Glaris ..... les Baill. de Gastal et d'Utznach.
à Berne et Fribourg ..... les Baill. de Murat, Orbe, Granson et Schwartzen-
bourg.
à Uri, Schweiz et Underwalt les 3 plus anciens ... les Baill. de Bellinzona, Val Bregna.
et Palensthal.
aux mêmes et à Glaris ..... la ville et le Comté de Raperschwil.
à Uri, Schweiz, Underwalt, Lucerne, Zurich, Zug, Glaris.... partie du Turgow dont
les affaires criminelles sont aussi de la connoissance de Berne, de Fribourg et de Soleure.
Les Provinces libres; ..... le Comté de Sargans et la ville de Frawenfeld.
aux mêmes et à Berne ..... les Baill.s de Bade, Bremgarten, et Mellingen.
aux 12 plus anciens ..... les Baill.s de Luggarus, de Lawis, de Mainthal et
de Mendris.
* Cantons Protestans ..... * Cantons Catholiques.
ECHELLE.
Mille pas géométriques ou Milles d'Italie de 60 au degré.
Lieues communes d'Allemagne de 15 au degré.
Grandes lieues de Suisse de 8 au degré.
Lieues moyennes de Suisse de 10 au degré.
Petites lieues de Suisse de 12 au degré.
Lieues d'une heure de 20 au degré.
LAC DE GENEVE
LAC DE CONSTANCE
LAC DE NEUCHATEL
LAC DE SOLEURE
LAC DE SOUABE
LAC DE COMTE
LAC DE GRISONS
LAC DE VALTELLINE
LAC DE VENISE
LAC DE MILLANEZ
LAC DE COMO
LAC DE GRISONS
LAC DE VALTELLINE
LAC DE VENISE
LAC DE MILLANEZ
LAC DE COMO
SAVOYE
LE WALAIS
DUCHE D'AOUST
MILLANEZ
REPQUE DE VENISE
Septentrion
Midi
Occident
Orient

PARTIE SEPTENTRIONALE DE LA RUSSIE EUROPÉENNE

où sont distinguées exactement toutes les Provinces, d'après le détail de l'Atlas Russien.

Par le Sr. ROBERT DE VAUGONDY, fils, Géog. ordin. du Roi.

Avec Privilège.

1763.

OCEAN SEPTENTRIONAL

LAPONIE RUSSE

BIELOE MORE ou MER BLANCHE

GOLFE DE BOTHNIE

GOLFE DE FINLANDE

POLOGNE

GOUVERNEMENT D'ARCHANGEL

GOUVERNEMENT DE NOVOGOROD

RUSSIE ASIATIQUE

ECHELLE

Mille Pas geometriques de 60 au degré.

Werstes de Russie de 104 au degré.

COMTÉS
DE HAINAUT,
ET DE CAMBRESIS,
avec les confins
DU COMTÉ DE FLANDRE, DU DUCHÉ
DE BRABANT, DU COMTÉ DE NAMUR,
et une partie
DE LA SEIGNEURIE DE LIEGE.
Par le Sr ROBERT Géographe ordinaire du Roi.
Avec Privilege
1784.
Echelle
Mille pas géometrique, de 60 au degré.
Mille d'Allemagne de 15 au degré.
Grande lieue de France ou d'une heure de 20 au degré.
Lieue du Hainaut de 24 au degré.
COMTÉ DE FLANDRE
DUCHÉ DE BRABANT
COMTÉ DE NAMUR
CAMBRESIS
COMTÉ DE HAINAUT
Occident
Orient
Septentrion
Midi

PARTIE MÉRIDIONALE
DU ROYAUME DE NAPLES,
où se trouvent
LA CALABRE ET L'ISLE
ET ROYAUME DE SICILE.
PAR LE S.r ROBERT
Géographe ordinaire du Roi.
Avec Privilege.
1760.
MER MÉDITERRANÉE
ISLES DE LIPARI
GOLFE DE TARENTE
G. DE S. EUFÉMIE
G. DE SQUILLACE
PRINCIPAUTÉ CITÉRIEURE
OTRANTE
SICILE
SUPPLÉMENT
pour
L'ISLE DE MALTE
I. DE MALTE
Valetta
I. de Goze
ECHELLES
Mille Pas Geometriques ou Milles d'Italie de 60 au degré.
Lieues d'une heure de chemin de 20 au degré.
Septentrion
Midy
Occident
Orient

PARTIE OCCIDENTALE
DE LA LOMBARDIE
et Pays circonvoisins, ou sont
les Etats de
SAVOYE, PIEMONT, MILAN,
GÊNES, PLAISANCE &c.
PAR LE Sr ROBERT,
Géographe ordinaire du Roy.
Avec Privilége.
1760.
ECHELLE
Milles d'Italie, de 60 au degré.
Milles de Piémont, de 50 au degré.
Milles de Gênes et de Milan, de 67 au degré.
Lieues d'une heure, de 20 au degré.
FRONTIERES DE FRANCE
PROVENCE
COMTE DE TYROL
GOLFE DE GÊNES
MER MEDITERRANÉE
RIVIÈRE DU LEVANT
RIVIÈRE DU PONENT
LES SUISSES
LES GRISONS
LA VALTELINE
ETAT DE MILANESE
SAVOYE
DUCHE DE SAVOYE
COMTE DE TARENTAISE
COMTE DE MORIENNE
COMTE DE NICE
BARONIE DE FAUCIGNY
DUCHE DE CHABLAIS
DUCHE DE GENEVE
LAC DE GENEVE
Lausanne
Grand Bernard
Grand Cenis
Lumelline
Torton
Alexandrin
Pavie
Plaisantin
Parmesan
Lodesan
Cremonese
Palavicin
Toscane
Albenga
Vintimille
Monaco
Embrun
Barcelonete
Marq. de Saluces
Guill. Delahaye sculp.

PARTIE SEPTENTRIONALE DU DUCHÉ DE BRABANT

où se trouvent

les Mairies de Bosleduc de Turnhout, de Santhoven, d'Hérentals, les Marquisats de Berg-op-Zoom et du St. Empire, la Baronie de Breda partie de la Seigneurie de Malines, et de l'Evêché de Lyége &c.

PAR LE Sr. ROBERT DE VAUGONDY fils
Geographe ordinaire du Roi.

Avec Privilége.
1752.

Septentrion.

Occident

Orient

Midy

HOLLANDE

DEN BIES BOS

Gorcum

Worcum

Dordrecht

Schaddikhorst

Gertruydenberg

Breda

BREDA

Berg-op-Zoom

Tollen

Steenbergen

Roosendaal

Bruyeres

Hoogstraeten

Turnhout

Santvliet

Anvers

Polder de Reveren

Liere

Heerstals

Malines

Aerschot

Bruyeres de Postel

Bruyeres de Donderslach

Bosleduc

S. Hertogenbosch ou Bosleduc

Helmont

Peer

Brey

Weert

Roermonde

Stephanswert

Venlo

Ravestein

Megen

Nimegue

Grave

Boxmeer

Batenburg

Fort St. André

Fort de Crevecoeur

Heusden

Bommel

Turnhout

Bruyeres de Postel

Bruyeres de Donderslach

Bruyeres Marecageuses ou Contrée des Tourbes

Bruyeres de la Grande Terre

Bruyeres de Peer

Bruyeres de Brey

Bruyeres de Weert

Bruyeres de Helmont

Bruyeres de Heerstals

Bruyeres de Malines

Bruyeres de Hoogstraeten

Bruyeres de Turnhout

Bruyeres de Bosleduc

Bruyeres de Liere

Bruyeres de Roosendaal

Bruyeres de Berg-op-Zoom

Bruyeres de Breda

Bruyeres de Tollen

Bruyeres de Steenbergen

Bruyeres de Roosendaal

Bruyeres de Santvliet

Bruyeres de Anvers

Bruyeres de Liere

Bruyeres de Heerstals

Bruyeres de Malines

Bruyeres de Aerschot

Bruyeres de Postel

Bruyeres de Donderslach

Bruyeres de Turnhout

Bruyeres de Hoogstraeten

A MAP of General DUMOURIER'S CAMPAIGN on the MEUSE, in 1792

Brünn
B. Brno
Obrzan
Spielberg
Austerlitz
B. Slawkow
Raussnitz
B. Raussnow
Slapanitz
Medritz
Mentz
Lautzitz
Selowitz
B. Zvolochowitz
Nallau
B. Nolvlau
Gros Nemschitz
Auerschitz
B. Uherczitze
Wohlchraditz
Klobuky
Aujezd
B. Hustopetz
Pausram
B. Puzdrany
Tracht
B. Trachlyn
Wilfernitz
Czeikowitz
Koftel
B. Podiwin
Danowitz
Rakowitz
Ratschitz
Diebitz
Wischau
B. Wiskow
Ewanowitz
Tiffchnitz
Swabenitz
Palslawitz
Morkowitz
Neu Wiesslitz
Buschowitz
Koritzau
Stannitz
Archleb
Gaya
Wrbitz
Wratzow
Johnitz
Workschitz
Auftechow
Prohn
Brzezina
Kanitz
Weltrze
Tschitschitz
Bilowitz
Ritzmanitz
Mallansky
Czeikowitz
Hoschnitz
Jezerz
Mokra
Horakow
Schimitz
Hodiczan
Tiwiap
Seowanitz
Rostenitz
Hlubczan
Malomiritz
Schmitz
Bobitz
Abkantz
Kamalowitz
Warschan
Kommorau
Kritschkau
Pohlowitz
Pohlditz
Czech
Kromau
Alt Rossitz
Dwarzyczka
Kobeli
Wostkowitz
Deschanitz
Kostan
Alt Moletein
Lettowitz
Tischtsch Moltowitz
Chardiczka
Kopatka
Tschertschein
Uherschitz
Witzmitz
Millowitz
Nesowitz
Kamenitz
Kunkowitz
Lhotky
Nemschkau
Kremsier
Brunkowitz
Bilowitz
Nemolitz
Bloumitz
Prziborschitz
Prziborzowitz
Mossenitz
Jelschowitz
Zahanitz
Kostelez
Kiritschan
Wrasowitz
Stahlschitz
Kunwald
Mistrzin
Malotitz
Walzanowitz
Dubnian
Ratschkowitz
Rohatetz
Unter Bojanowitz
Grosnitz
B. Hodonin
Bruschanky
Millowitz
Neumühl
Boretsch
B. Prziklaky
Mayolberg
Rosenberg
Klobouk
Ober Wostrenitz
Bergen
B. Perohe
Pardorf
Tesswitz
Pollau
Kobyly
Paulowitz
Perschitz
Klein Stawowitz
Brauowitz
Klein Newschitz
Gros Stepowitz
Aujezd
Tuppowitz
Muschau
Eychis
B. Weyssirsen
Selowitz
Neuhof
Tiefthan
Hostermitz
Bolchowitz
Damborschitz
Nemschl
Chlebschitz
Kegetz
Bohumelitz
Nemellowitz
Dwarek
Nenkowitz
Schellowitz
Draschkowitz
Weltrzechau
Nemschitz
Jarmerschitz
Nechwatin
Ochoz
Ochoczanek
Ochoczanitz
Prziborschitz
Prziborzowitz
Mossenitz
Jelschowitz
Zahanitz
Kostelez
Kiritschan
Wrasowitz
Stahlschitz
Kunwald
Mistrzin
Malotitz
Walzanowitz
Dubnian
Ratschkowitz
Rohatetz
Unter Bojanowitz
Grosnitz
B. Hodonin
Bruschanky
Millowitz
Neumühl
Boretsch
B. Prziklaky
Mayolberg
Rosenberg
Klobouk
Ober Wostrenitz
Bergen
B. Perohe
Pardorf
Tesswitz
Pollau
Kobyly
Paulowitz
Perschitz
Klein Stawowitz
Brauowitz
Klein Newschitz
Gros Stepowitz
Aujezd
Tuppowitz
Muschau
Eychis
B. Weyssirsen
Selowitz
Neuhof
Tiefthan
Hostermitz
Bolchowitz
Damborschitz
Nemschl
Chlebschitz
Kegetz
Bohumelitz
Nemellowitz
Dwarek
Nenkowitz
Schellowitz
Draschkowitz
Weltrzechau
Nemschitz
Jarmerschitz
Nechwatin
Ochoz
Ochoczanek
Ochoczanitz

Septentrion

Echelles

Mille pas Geometriques de 60. au degré.

Lieues communes d'Espagne de 20. au degré.

Lieues d'Aragon de 18. au degré.

Grandes Lieues de France de 25 au degré.

ETATS DE LA COURONNE D'ARAGON,

ou se trouvent

LES ROYAUMES D'ARAGON et DE NAVARRE

LA PRINCIPAUTÉ DE CATALOGNE.

Par le Sr ROBERT DE VAUGONDY fils

Geographe ordinr du ROI.

Avec Privilege

1752.

Nota Comme la dimension de cette Carte n'a pu permettre d'y representer le Royaume de Valence, il faut recourir à la Carte de la partie méridionale des Etats de Castille, où il se trouve en entier.

Midi

PARTIE DE LA MANCHE

Septentrion

Occident

Orient

Midi

ECHELLE

Grandes lieues de France et d'une heure de 25 au degré.

Lieues communes de France de 25 au degré.

Lieues de Bretagne de 22 au degré.

GOUVERNEMENT
GENERAL DE
BRETAGNE
divisé en ses Dioceses ou Receptes
par le Sr ROBERT Geogr. ordin.
du Roy.
Avec Privilege
1751.

GRAND OCEAN

BAYE DE DOUARNENEZ

BELL'ISLE

DIOCESE DE LEON

DIOCESE DE TREGUIER

DIOCESE DE CORNOUAILLE

DIOCESE DE VANNES

DIOCESE DE NANTES

DIOCESE DE RENNES

DIOCESE DE DOL

DUCHÉ DE PENTHIEVRE

DUCHÉ DE COISLIN

DUCHÉ DE RETZ

Presq. de Quiberon

I. de Noirmoutier

LE ROYAUME DE FRANCE
divisé suivant les Gouvernemens généraux
PAR LE Sr ROBERT Géographe ord. du Roi
Avec Privilege
1750
ECHELLES
LE GRAND OCEAN
LA GRANDE MER
LA MANCHE ou LE CANAL autrement MER BRITANNIQUE
CANAL DE St GEORGES
ANGLETERRE
PAYS BAS
ALLEMAGNE
NORMANDIE
BRETAGNE
MAINE
ORLEANOIS
CHAMPAGNE
LORAINE
ANJOU
TOURAINE
BERRY
POITOU
AUNIS
SAINTONGE
ANGOUMOIS
MARCHE
LIMOSIN
BOURBONOIS
NIVERNOIS
BOURGOGNE
FRANCHE-COMTE
SUISSES
GRISONS
LYONOIS
DOMBES
BRESSE
AUVERGNE
SAVOIE
MILANEZ
DAUPHINE
PROVENCE
GUIENNE
GASCOGNE
BEARN
NAVARRE
ROUSSILLON
CATALOGNE
ESPAGNE
MER MÉDITERRANÉE
GOLFE DE LYON
GOLFE DE GENES
ETAT DE PARME
Septentrion
Midy
Occident
Orient

PARTIE MERIDL.E DU GOUVERNEMENT DE GUIENNE

où se trouvent

LE CONDOMOIS, LA CHALOSSE, LE PAYS DE SOULE, LE LABOUR, L'ARMAGNAC, LES LANDES, LE COMINGE, LE BIGORRE, LE CONSERANS, &c

GOUVERNEMENT DE BASSE NAVARRE ET BEARN.

Par le S.r ROBERT Geog.r ord.re du Roy

avec Privilege 1763.

ECHELLE

Mille Pas Geometriques de 60 au degre

Grande Lieuë de France de 20 au degre

Petite de Guienne et Gascogne de 25 au degre

Occident

Orient

Midi

Separation

LA PRINCIPAUTE
DE LIEGE
ET
LE DUCHE
DE LIMBOURG.
Par le S.r ROBERT DE VAUGONDY
Geographe ordinaire du Roy.
Avec Privilege 1754
ECHELLE
Septentrion
Midi
Occident
Orient
MAESTRICHT
LIEGE
NAMUR
LIMBOURG
Aldenhoven
Duché de Limbourg
Seigneurie de Dalem
Seigneurie de Rolduc
Seigneurie de Valkenburg
Terre de Loen
Brueres de Donder-Slach
Brueres de Maestricht
Spa
Verviers
Herve
Stavelo
Malmedy
Pontu
Tuddert
Geilekirchen
Monzen
Susteren
Montaigu
Hasselt
Tongres
Hannuye
Dalem
Aachen
Cornelis Munster
Duché de Limbourg
Duché de Luxembourg
Abbaye de Stavelo

ETATS
DU GRAND-SEIGNEUR
EN ASIE,
EMPIRE DE PERSE,
PAYS DES USBECS,
ARABIE et EGYPTE.
PAR LE Sr ROBERT DE VAUGONDY fils,
Geographe ordinaire du Roi.
Avec Privilege.
1753.
MER NOIRE.
MER CASPIENNE
MER MÉDITERRANÉE
MER ROUGE appellée par les Arabes AL KAZEM
GOLFE PERSIQUE
OCEAN ORIENTAL
Septentrion
Midi
Couhestan
Grand Désert
Pays de Nejed
GRAND DESERT
Ahkaf
Hadramut
Mecran
Sablestan
Candahar
Djandzejan
Marou-chah
Balk
Zawah
Corcan
Tabaristan
Asterabad
Kharasm
Balkh
Kaboul
Rawer
Araha
Balluches
Desert de Barca
Desert de Barca
Desert de Syrie
Desert de Diarbek
Desert de l'Irak
Pays des Beni-Temim
Pays de Nejed habité par des Arabes
Haroudz ou Jemama
Chaulan
Nejed
Hedjaz
Tehama
Yemen
Arabie Heureuse
Arabie Deserte
Arabie Petrée
Mer Rouge
Golfe de Cambaye
Golfe de Cutch
Golfe de Perse
Mer Caspienne
L. Aral
Karasm
Turcomanie
Kurdistan
Irak Arabi
Irak Adjemi
Chusistan
Farsistan
Kerman
Segestan
Mecran
Balkh
Bactriane
Turquestan
Transoxane
Grand Bukarie
Petit Bukarie
Kharasm
Kaboul
Candahar
Sablestan
Mecran
Balluches
Marou-chah
Djandzejan
Balk
Zawah
Corcan
Tabaristan
Asterabad
Kharasm
Balkh
Kaboul
Rawer
Araha
Balluches
Desert de Barca
Desert de Syrie
Desert de Diarbek
Desert de l'Irak
Pays des Beni-Temim
Pays de Nejed habité par des Arabes
Haroudz ou Jemama
Chaulan
Nejed
Hedjaz
Tehama
Yemen
Arabie Heureuse
Arabie Deserte
Arabie Petrée
Mer Rouge
Golfe de Cambaye
Golfe de Cutch
Golfe de Perse
Mer Caspienne
L. Aral
Karasm
Turcomanie
Kurdistan
Irak Arabi
Irak Adjemi
Chusistan
Farsistan
Kerman
Segestan
Mecran
Balkh
Bactriane
Turquestan
Transoxane
Grand Bukarie
Petit Bukarie
Kharasm
Kaboul
Candahar
Sablestan
Mecran
Balluches
Marou-chah
Djandzejan
Balk
Zawah
Corcan
Tabaristan
Asterabad
Kharasm
Balkh
Kaboul
Rawer
Araha
Balluches
ECHELLE
Mille pas Geometriques de 60. au degré
Lieues de Turquie de 60. au degré
Farsanges ou Lieues de Perse de 30. au degré
Milles Arabes de 57. au degré
Milles d'Egypte de 200. au degré

TURQUIE
EUROPÉENNE
PAR LE S^T ROBERT
Geographe ordinaire du Roy
Avec Privilege. 1755.
ECHELLE
Septentrion
Midy
Occident
Orient
MOLDAVIE
BESSARABIE
MER NOIRE
GOLFE DE VENISE
GOLFE DE TARENTE
MER DE MARMARA
ARCHIPEL
ISLE DE CANDIE
Terre de Bari
Terre d'Otrante
Golfe de Salonique
Isle de Negropont
Isle de Cephalonie
Lepante
Napoli de Malvasie
Constantinople
Andrinople
Salonique
Durazzo
Valone
Brindisi
Tarente
Otrante
Bari
Conza
Rhodes
Candie
Retimo
Smyrne
Lscio
Metelin
Brousse
Isnikmid
Silistrie
Varna
Nicopolis
Belgrade
Sofia
Philippopoli
Adrianople
Salonique
Janina
Larissa
Patras
Corfou
Cerigo
Zante
Modon
Coron
Navarin
Athenes
Negropont
Thebes
Lepante
Salonique
Durazzo
Valone
Brindisi
Tarente
Otrante
Bari
Conza
Rhodes
Candie
Retimo
Smyrne
Lscio
Metelin
Brousse
Isnikmid
Silistrie
Varna
Nicopolis
Belgrade
Sofia
Philippopoli
Adrianople
Salonique
Janina
Larissa
Patras
Corfou
Cerigo
Zante
Modon
Coron
Navarin
Athenes
Negropont
Thebes
Lepante

LES INDES ORIENTALES,
où sont distingués
les Empires et Royaumes
qu'elles contiennent,
tirées du Neptune Oriental.
PAR LE S. ROBERT
Géographe ordinaire du Roy
Avec Privilege
1751.
COBY ou Désert de Sable
ANONKEK
ETAT DU MOGOL
ROYAUME DU THIBET
ROYAUME DE BENGALE
ROYAUME D'ORIXA
ROYAUME DE GOLCONDE
ROYAUME D'ARACAN
ROYAUME DE PEGU
ROYAUME DE LAOS
ROYAUME DE CAMBOYE
ROYAUME DE SIAM
GOLFE DE BENGALE
GOLFE DE SIAM
OCEAN INDIEN
ISLES MALDIVES
ISLE DE CEYLAN
I. LAQUEDIVES
I. Hai-nan
Nord
Midi
Occident
Orient
ECHELLE

Echelle
Mille Pas géometriques de 60 au Degré.
Grandes lieues de France ou d'une heure de 20 au Degré.
Lieues communes de France de 25 au Degré.
Lieues de Bourgogne de 21 ½ au Degré.
Lieues de Lyonois de 15 au Degré.
PARTIE SEPTENTRIONALE DU GOUVERNEMENT GÉNÉRAL DE BOURGOGNE
ou se trouvent
L'AUXERROIS, LES BAILLIAGES DE SEMUR EN AUXOIS, DE CHATILLON-SUR-SEYNE, OU DE LA MONTAGNE, DE BAR-SUR-SEYNE, D'AUTUN, DE DIJON, PARTIE DE CELUI DE CHALLON-SUR-SAONE ET DU CHAROLOIS
Par le Sr ROBERT Geographe ordinaire du Roi
Avec Privilege 1752
Septentrion
Midy
Occident
Orient
Gravé par Delahaye Fecit

PARTIE MÉRIDIONALE
DU GOUVERNEMENT GEN.E DE
BOURGOGNE
où se trouvent
les Bailliages d'Autun, et de Chalon, le Mâconois,
LA BRESSE ET LE BUGEY
dirigés en leurs Mandemens.

GOUVERNEMENT GENERAL DU
LYONOIS
divisé en
Lyonois, Forez et Beaujolois.

Par le Sr. ROBERT Géographe
ord.re du Roy. 1762.
Avec Privilege.

ECHELLE
Mille Pas géometriques de 60 au degré
Grande lieue de France ou d'une heure de 20 au degré
Lieue commune de France de 25 au degré
Lieue de Bourgogne de 20 à au degré
Lieues de Lorraine de 18 au degré

Septentrion
Midy
Occident
Orient

LE TYROL
sous le nom duquel l'on comprend
LE COMTÉ DE TYROL,
les Comtés annexes de
BREGENTZ, FELDKIRCK, MONFORT,
PLUDENTZ, &c.
et les Evéchés de
TRENTE, ET DE BRIXEN,
sous la protection des Comtes de Tyrol.
Par le Sr ROBERT Geographe
ordinaire du Roi.
Avec Privilege 1753.
Echelle
Mille pas geometriques de 60 au Degré.
Lieues communes d'Allemagne de 15 au Degré.
Grandes lieues d'Allemagne de 12 au Degré.
Lieues d'Autriche de 8 au Degré.
Lieues d'une heure de chemin de 20 au Degré.
LAC DE CONSTANCE
SOUABE
COMTÉ DE TYROL
LES GRISONS
EVECHE DE TRENTE
BERGAMASCHE
VICENTIN
PADOUAN
Lago di Garda
Mont Rhætico
Comté de Pludentz
Landeck
Brixen
Bruneck
Innsbruck
Hall
Lienz
Bormio
Sondrio
Val di Sole
Val di Sugana
Lieutz
Mont Setio
Occident
Orient
Midi
Gravé par Delahaye l'aîné

Avertissement.
Comme la projection de cette Carte ne peut pas souffrir d'Echelle, il suffit d'etre averti que le degré de la Terre contient 104 Woerstes ou Milles Russiens, et 250 Li, chinois.
OCEAN SEPTENTRIONAL
MER DE KAMCZATKA
Saghalien Anga Hata
Occident
Orient
Midi
Desert de Sable appellé par les Chinois CHAMO
PARTIE ORIENTALE
DE L'EMPIRE DE RUSSIE EN ASIE,
où se trouvent les Provinces de
JAKUCKSKOY, NERCKZINSKOY, SELINGINSKOY,
ILIMSKOY, KRASNOJARSKOY, NARIMSKOY,
JENISSEISKOY, MANGAJEISKOY, &c
et les Confins de
LA TATARIE CHINOISE.
Dressée, d'après les Cartes de l'Atlas Russien
Par le Sr. Robert de Vaugondy
fils de Mr. ROBERT, Géographe ord. du Roy.
Avec Privilege.
1750.

PARTIE OCCIDENTALE DE L'EMPIRE DE RUSSIE,

où se trouve distinguée

LA RUSSIE EUROPEENNE,

Divisée par ses Gouvernemens ou Provinces de Dwinskoy, Oloneckoy, Bielozerskoy, Archangel, Nowogorod, Wolockoy, Ustiuskoy, Moscow, Kiowie, Bielogorod, Woroneskoy, et la Petite Tatarie.

LA PARTIE ASIATIQUE

Contient les Provinces de Berezowskoy, Mangajeiskoy, Wiatka, Solkamskoy, Pelymskoy, Uimskoy, Tobolskoy, Surguiskoy, Jeniseiskoy, Narimskoy, Kuzneckoy, Tomskoy, Krasnojarskoy&c. le Royaume de Kasan, Le Gouvernement d'Astrachan et les Confins du Royaume des KALMAKS ELEUTHS.

Dressée d'après les Cartes de l'Atlas Russien

PAR LE Sr ROBERT DE VAUGONDY, fils de Mr ROBERT Geographe ordin. du Roi.

Avec Privilege.

1750.

Explication

de quelques dénominations Russes employées dans cette Carte.

Bielei	Blanc	Nesol	Mont
Czernoi	Noir	Ozera	Lac
Gavan	Port	Ostrog	Enceinte palissadée
Gora	Montagne	Ostrow	Isle
Gorod	Ville	Pole	Campagne
Guba	Baye	Pustynja	Desert
Iaman	Lac marécageux	Slobody	Lieux marchands
Majak	Fanal	Step	Désert
More	Mer	Werchowie	Mont
Rieczei	Rac	Zimowie	Habitation d'hiver
Noss	Cap		

Termes usités dans les confins de la Tatarie.

Oula	Fleuve	Hata	Roche
Pira, Mouren	Riviere	Kolon, ou Kotun	Ville
Ono, Nor, Kol	Lac en Etang	Cayan	Village
Pelalei	Source	Mur ou Kurr	Bute des Ecrivains de la Tatarie
Alin	Montagne	Houtouctun	Tatz des Lamas ou Grands prêtres

OCEAN SEPTENTRIONAL

Septentrion

Occident

Orient

Midi

MER NOIRE

MER CASPIENNE

Bieloe More

Mer Blanche

Mer Glaciale

Lac Aral

Lac Baikasi

Lac Kaindy

Lac Kalmoy

Lac Ilmen

Lac Onega

Lac Ladoga

Lac Peipus

Lac Wigaez

Lac Kamenoi

Lac Kolmosero

Lac Kolodo

Lac Ilek

Lac Tchebarkul

Lac Iset

Lac Tchaus

Lac Tchany

Lac Tchumlak

Lac Kargala

Lac Tourgai

Lac Aksakal

Lac Kisilkum

Lac Aksakal

Lac Kisilkum

Lac Tengis

The Seat of War in SWABIA, BAVARIA, and SWITZERLAND.
SWABIA
BAVARIA
SWITZERLAND
PART OF THE TYROL
LAKE OF CONSTANCE
Lake of Zurich
Lake of Lucern
Ulm
Augsburg
Kempten
Lindau
Schaffhausen
Basle
Neu Brisach
Freyburg
Strasburg
Rastadt
Stuttgard
Schorndorf
Neuburg
Ingolstadt
Regensburg
Ratisbon
Landshut
Kufstein
Innspruck
Sterzing
Coire
Glarus
Schweitz
Lucern
Zurich
Constance
Danube R.
Rhine R.
Inn R.
Iser R.
Neckar R.
Danube R.
Wurtz L.
Alps L.
British Miles 69½ to a Degree
German Leagues 15 to a Degree

ROYAUME DE DANEMARCK,

qui comprend le *NORT-JUTLAND* divisé en ses quatre Dioceses, le *SUD-JUTLAND* divisé en ses deux Duchés de *SLESWICK* et de *HOLSTEIN*, et les Isles de Fionie, Selande, Laland, &c.

PAR LE S.r ROBERT Geog. ordin. du Roi
Avec Privilege 1750.

ECHELLE
Mille pas Geometriques
0 10 20 30 40 50 60
Lieues communes de Danemarck de 18 au degré.
0 1 2 3 4 5 10

DUCHÉ DE BREME
DUCHÉ DE LUNEBOURG
MARQUISAT DE BRANDEBOURG
Jutsche Riff
Sund
Langeland
Laland
Falster I.
Fionie
Seeland
Bornholm I.
Isle et Principauté de Rugen
Lauwenbourg
Stade
Lawenburg
Gadebusch
Gustrow
Stargard
Wismar
Rostock
Stralsund
Greifswalde
Demmin
Anclam
Gadebusch
Calmar
Christianopel
Carlscrona
Malmoyen
Landskrona
Helsingborg
Helsingor
Copenhague
Roskild
Slesvig
Flensborg
Tondern
Hadersleben
Apenrade
Sonderborg
Odensee
Nyborg
Aalborg
Wiborg
Ripen
Veyle
Horsens
Aarhus
Randers
Aalborg
Hirtzholm
Kiel
Lubeck
Hamburg
Ratzeburg
Schwerin
Wismar
Rostock
Stralsund
Greifswalde
Demmin
Anclam
Stettin
Pyritz
Stargard
Cuestrin
Francfort
Landsberg
Crossen
Guben
Sorau
Luckau
Lubben
Torgau
Wittenberg
Dessau
Zerbst
Magdeburg
Brandenburg
Potsdam
Berlin
Spandau
Havelberg
Perleberg
Ruppin
Neustadt
Prenzlow
Angermunde
Schwedt
Oderberg
Freyenwalde
Bernau
Strasburg
Pasewalk
Ukermunde
Wolgast
Usedom I.
Wollin I.
Rugen I.
Hiddensoe I.
Falsterbo
Trelleborg
Ystad
Christianstad
Calmar
Oelandt I.
Gothland I.
Gottland
Wisby
Ahus
Kalmarsund
Westervik
Norkoping
Linkoping
Wadstena
Motala
Jonkoping
Wenersborg
Uddevalla
Gothenburg
Marstrand
Carlstad
Arboga
Orebro
Arnaes
Hernosand
Gefle
Upsal
Stockholm
Nykoping
Strengnes
Westeras
Arboga
Falun
Hedemora

HISPANIA ANTIQUA

in tres præcipuas partes, scilicet TARRACONENSEM, LUSITANIAM, ET BÆTICAM; nec non in Populos divisa, a N. SANSON Geogr. Regis ordinario

Revisa et ad observationes astronomicas redacta accurante Robert de Vaugondy, filio. Cum Privilegio Regis. 1750.

SCALA

Milliaria Romana quorum 75 gradus unus continet.

Stadia Græca quorum 600 gradum efficiunt.

Guill.ᵐ Delahaye Sculp.ᵗ

OCEANUS OCCIDENTALIS

MARE INTERNUM quod et MEDITERRANEUM

Fretum Herculeum quod et Gaditanum

Septentrio

Meridies

Occidens

Oriens

HISPANIA CELTICA

LUSITANIA

BÆTICA

GALLAICI LUCENSES

GALLAICI BRACARI

ASTURES

CANTABRI

VASCONES

TURMODIGI

PENDONES

ARAVACI

VACCÆI

CARPETANI

ORETANI

CONTESTANI

SEDETANI

ILERCAONES

INDIGETES

CERRETANI

AUSETANI

LAIETANI

CONSETANI

EDETANI

TURDETANI

BASTULI

PŒNI

Orospeda Mons

Illipula Mons

Sacrum Promontorium

Virginis Sinus

Illiciranum Sinus

Sucronensis Sinus

BALEARIDES INS. seu GYMNESIÆ

BALEARIS MAJOR

BALEARIS MINOR

Capraria

Ophiusa

Tarraco

Carthago Nova

Gades

Malaca

Hispalis

Corduba

Emerita Augusta

Olisipo

Numantia

Saguntum

Dianium

Valentia

Toletum

Complutum

Caesaraugusta

Pompelo

Asturica Augusta

Bracara Augusta

Lucus Augusti

Salmantica

Abdera

Carteia

Calpe

Mellaria

Baelo

Belon

Ilerda

Osca

Segobriga

Ebora

Pax Julia

Ossonoba

Myrtilis

Arucci

Castulo

Illiturgi

Obulco

Ucubi

Ilipula

Italica

Munda

Urso

Singilia Barba

Astigi

Ategua

Aquæ Calidæ

Aquæ Convenarum

Aquæ Tarbellicæ

Aquæ Voconiæ

Aquæ Sextiæ

Massilia

Narbo

Tolosa

Burdigala

Lugdunum

Vindomagus

Augustodunum

Cabellio

Arelate

Forum Domitii

Forum Julii

Forum Voconii

Lacetani

Ilergetes

Jacetani

Vascones

Turmogi

Pendones

Arevaci

Vaccæi

Carpetani

Oretani

Contestani

Sedetani

Ilercaones

Edetani

Turdetani

Bastuli

Pœni

Celtici

Lusitani

Turduli

Gallaici Lucenses

Gallaici Bracari

Astures

Cantabri

Vascones

Turmodigi

Pendones

Aravaci

Vaccæi

Carpetani

Oretani

Contestani

Sedetani

Ilercaones

Indigetes

Cerretani

Ausetani

Laietani

Consetani

Edetani

Turdetani

Bastuli

Pœni

Echelle

Mille Par Geometrique de 60. au degré.

Lieues Communes d'Allemagne de 20. au degré.

Grandes Lieues d'Allemagne de 15. au degré.

Lieues d'Autriche de 8. au degré.

PARTIE SEPTENTRIONALE
DU
CERCLE D'AUTRICHE
qui Comprend
L'ARCHIDUCHÉ D'AUTRICHE,
divisé en ses huit Quartiers,
et LA HAUTE PARTIE DU
DUCHÉ DE STIRIE.
Par le Sr ROBERT DE VAUGONDY fils,
Geographe Ord. du Roi.
avec Privilege.
1754

LE CERCLE DE BAVIERE
qui Comprend
LE HAUT PALATINAT, LES DUCHÉS DE
HAUTE ET BASSE BAVIERE ET DE NEUBURG,
L'ARCHEVÊCHÉ DE SALZBURG
LES EVÊCHÉS DE RATISBONNE DE FREISINGEN,
DE PASSAU et la Prevôté de BERCHTOLSGADEN.
Par le Sr ROBERT Géog. ord. du Roy
Avec Privilege 1761
ECHELLE
Mille Pas Géométriques de 60 au Degré.
Grandes Lieues de France de 20 au Degré.
Milles d'Allemagne de 15 au Degré.
Milles de Baviere de 13 au Degré.
COMTÉ DE TIROL
ARCHEVÊCHÉ DE SALZBURG
A L'EVÊCHÉ DE FREISINGEN
REGENCE DE LANDSHUT
REGENCE DE BURGHAUSEN
PALATINAT DE NEUBURG
Occident
Orient
Midy

PARTIE MERIDION. DU DUCHE DE BRABANT

où se trouvent

le Quartier de Bruxelles et de Louvain

la Seigneurie de Malines, et une

partie de l'Eveche de Lyege,

LE COMTE DE NAMUR,

avec les Confins

du Haynaut & du Luxembourg.

Par le Sr ROBERT DE VAUGONDY Geog.r

ordin.r du Roi

Avec Privilege.

1752.

ECHELLE

Mille Pas Geometriques de 60 au Degré.

Lieues de Brabant de 20 au Degré.

Lieues communes d'Allemagne de 15 au Degré.

COMTÉ DE FLANDRE

BRABANT

COMTÉ DE HAINAUT

PAYS DE LIEGE

COMTÉ DE NAMUR

DUCHÉ DE LUXEMBOURG

Occident

Orient

Midi

35 Septentrion

Bruxelles

Louvain

Malines

Maestricht

Liege

Namur

Charleroy

Binche

Thuin

Gembloux

Tirlemont

Hannuyer

Dinant

Huy

Visé

Dalem

Fauquemont

Sittard

Susteren

Stockem

Wyck

Hasselt

Leau

Tirlemont

Jodoigne

Waven

Montaigu

Arschot

Diest

Landen

Tongerlo

Bergen

Ninove

Grammont

Audenarde

Deinse

Termonde

Alost

Hall

Enghien

Nivelles

Genappe

Wavre

Jodoigne

Perwez

Sombreffe

Fleurus

Chimay

Beaumont

Philippeville

Florennes

Walcourt

la Bussiere

Chastelet

Binche

Thuin

Marienbourg

Couvin

Dinant

Bouvignes

Rochefort

Durbuy

Hamoir

Comblain

Limbourg

Verviers

Stavelot

Malmedy

Spa

Theux

Franchimont

Herve

Dolhain

Aubel

Fauquemont

Sittard

Susteren

Stockem

Wyck

Maestricht

Visé

Dalem

Liege

Huy

Waremme

Hannuyer

Tirlemont

Leau

Hasselt

Bergen

Brabançon de Donder Slach

la Frontiere de Maestricht

Plaine de Bourdines

Plaine de mef

Pays de Vaux

Pays de Herve

Pays de Condroz

Pays de Famenne

Pays de Fagne

Pays de Thierache

Pays de Hesbaye

Pays de Waes

Pays de Meetkerke

Pays de Cleves

Pays de Juliers

Pays de Limbourg

Pays de Stavelot

Pays de Malmedy

Pays de Spa

Pays de Theux

Pays de Franchimont

Pays de Herve

Pays de Dolhain

Pays de Aubel

Pays de Fauquemont

Pays de Sittard

Pays de Susteren

Pays de Stockem

Pays de Wyck

Pays de Maestricht

Pays de Visé

Pays de Dalem

Pays de Liege

Pays de Huy

Pays de Waremme

Pays de Hannuyer

Pays de Tirlemont

Pays de Leau

Pays de Hasselt

Pays de Bergen

LE ROYAUME DE BOHEME, LE DUCHÉ DE SILESIE, ET LES MARQUISATS DE MORAVIE ET LUSACE,

Dressés d'après les Cartes de Muller,

PAR LE Sr ROBERT

Geographe ordin. du Roi.

Avec Privilege.

1761.

ECHELLE

Milles par Geometrie sur de 60 au deg.

Milles d'Allemagne de 15 au deg.

Milles commune de Silesie de 17 ½ au deg.

Milles de Boheme et de M. de Silesie dess au deg.

Septentrion

Occident

Orient

BRANDEBOURG

POLOGNE

HAUTE SAXE

ROYAUME DE BOHEME

DUCHÉ DE SILESIE

MARQUISAT DE MORAVIE

AUTRICHE

HONGRIE

PARTIE MÉRIDIONALE
DU COMTÉ DE BOURGOGNE
ou FRANCHE-COMTÉ,
où sont les Bailliages de
ORGELET, LONS-LE-SAUNIER,
POLIGNY, ARBOIS, SALINS, PONTARLIER,
LES TERRES DE S.T CLAUDE,
et partie des Bailliages de
DOLE et DORNANS.
Par le S.r ROBERT, Geog.r ordin.r du Roy,
avec Privilege 1749
ECHELLES
Milles Par Geometriques, de 60 au Degré
Grandes Lieues de France, ou d'une heure de 20 au Deg.
Lieues de Bourgogne, de 22 ½ au Deg.
LAC DE GENÊVE
LAC DE NEUFCHATEL
Septentrion
Orient
Occident
Midy

GOUVERNEMENT GÉNÉRAL
DU DAUPHINÉ,
divisé par BAILLIAGES,
PAR LE Sr ROBERT,
Géographe ordin.r du Roy.
Avec Privilege.
1751.
BAILLIAGE DE VIENNE
BAILLIAGE DES Sts MARCELLIN
BAILLIAGE DE GRESIVAUDAN
BAILLIAGE DE DIE
LES BARONNIES
VALLÉE DE BARCELONETTE
ÉCHELLE
Mille pas géometriques de 60 au degré.
Grandes lieues de France de 25 au degré.
Lieues du Dauphiné de 19 au degré.

DUCHÉ DE SAVOYE
qui comprend
LE CHABLAIS, LE FOSSIGNY, LE GÉNEVOIS,
LA SAVOYE PROPRE, LA TARENTAISE et
LA MAURIENNE;
dressé d'après la Grande Carte
de Piemont de TOMASO BORGOMO et autres,
Par le Sr ROBERT DE VAUGONDY,
Geographe ord.re du Roy.
Avec Privilege 1751.
LAC DE GENEVE
BRESSE
PAYS DE GEX
CHABLAIS
FOSSIGNY
GENEVOIS
FAUCIGNY
SAVOYE PROPRE
TARENTAISE
MAURIENNE
DUCHE D'AOUSTE
Marquisat de Suze
Les Alpes
DAUPHINÉ
ECHELLE
Mille Pas geometriques de 60 au Degré
Mille de Piemont de 60 au Degré
Lieues de france et d'une heure de 20 au Degré

LES PROVINCES-UNIES
DES PAYS-BAS,
qui Comprennent
LE DUCHÉ DE GUELDRE, LES COMTÉS DE
HOLLANDE, DE ZELANDE, DE ZUTPHEN,
LES SEIGNEURIES D'UTRECHT, D'OUEST-FRISE,
D'OWER-ISSEL, et DE GRONINGUE.
PAR LE S.R ROBERT
Geographe ordinaire du Roi.
Avec Privilege.
1753.
MER D'ALLEMAGNE
OOST ZÉE ou
De Bree Veerthien
ZUYDER ZÉE
COMTÉ DE FLANDRE
CERCLE DE WESTPHALIE
ECHELLE
Mille pas geometriques de 60 au degré
Lieues d'Hollande de 20 au degré
Lieues Communes d'Allemagne de 15 au deg.
Lieues Communes de France de 25 au deg.

Echelle
Mille pas geometriques de 60 au Degré
Grandes lieues de France et d'une heure de 25 au
Lieues de Guienne et Gascogne de 19 au
PARTIE ORIE TALE
DU GOUVERNEMENT GENERAL
DE LA
GUIENN
où se trouvent
LE QUERCY ET LE R UERGUE.
Par le Sr ROBERT Geographe
ordinaire du Roy
Avec Privilege
17 1

CERCLE DE SOUABE
dans lequel sont distingués
les principaux Etats, et les Enclaves
DE LA MAISON D'AUTRICHE.
PAR LE S.r ROBERT, Geographe
ord. du Roy.
Avec Privilege.
1751.
Echelle
Mille par Geometriques de 60 au degré
Milles d'Allemagne de 15 au degré
PLATINAT DU RHIN
DUCHE DE WURTEMBERG
COMTE D'ETINGEN
TERRITOIRE D'ULM
COMTE D'HOHENBERG
BARONIE DE WALDBURG
PRINCIPAUTE ET ABBAYE DE KEMPTEN
COMTE DE TIROL
SUISSES
Septentrion
Midy
Occident
Orient

CARTE DE
L'ITALIE
dans laquelle sont tracées
les Routes des Postes;
PAR LE S.R ROBERT
Géographe ordinaire du Roy
avec Privilege.
1756.
SUISSE
SAVOYE
DUCHE DE MILAN
TERRE DE VENISE
GOLFE DE VENISE
DALMATIE
PROVENCE
TOSCANE
CORSE
MER MÉDITERRANÉE
AFRIQUE
ISLES DE LIPARI
GOLFE DE TARENTE
ECHELLE
Milles d'Italie de 60 au degré.

ENVIRONS
DE PARIS
PAR LE Sr ROBERT
Geographe ordinaire
du Roi
Avec Privilege
1753
ECHELLE
Mille Pas Geometriques de 60 au Degré
Lieues communes de France de 25 au Degré
Grandes Lieues de France de 20 au Degré
Lieues Parisiennes de 25½ au Degré
Toises de Paris de 3760 au Degré
VEXIN FRANCOIS
ISLE DE FRANCE
BRIE FRANCOISE
BEAUCE
BANLIE
PARIS
MANTE
POISSY
MEAUX
CORBEIL
ETAMPES
ABLIS
Occident
Orient

Septentrion

LUXEMBOURG

Avertissement.

Comme cette Carte est très remplie de Lieux, nous avons jugé à propos de n'y point ajouter les grands noms, pour distinguer surtout la Lorraine et le Barrois, Les couleurs devant souffrir, l'on aura égard à celles que cet avertissement indique.

Lorraine } en vert.
Barrois }

Pays Messin, Verdunois, et Toulois } en jaune.

Echelle.

Mille Pas Géométriques de 60 au Degré.
Grandes Lieues de France de 20 au Degré.
Lieue communes d'Allemagne de 15 au Degré.
Lieue de Lorraine de 2850 t. ou de 22 ½ au Degré.
Lieue du Barrois de 2800 t. ou de 22 ½ au Degré.

CARTE
DE LA LORRAINE et DU BARROIS,
dans laquelle se trouvent
LA GENERALITE DE METZ et AUTRES ENCLAVES,
Dressée pour la lecture du Mémoire de M. Durival l'aîné,
ET DEDIÉE
AU ROY DE POLOGNE
DUC DE LORRAINE ET DE BAR,
PAR LE S.r ROBERT DE VAUGONDY
Geog.r ord.r du Roi, et de Sa Majesté Polon.e Associé de l'Acad.e R.le des Sciences et Belles-Lettres de Nancy;
1756.
Avec Privilège.

Les Etats du Duc de Lorraine, suivant la nouvelle création des Bailliages faite en 1751, se divisent en

Lorraine qui se divise en
- Lorraine, qui avec les Vosges contient dix huit Bailliages, dans quelques uns des quels il y a des parties Barroises.
- Lorraine Allemande qui contient sept Bailliages.

Barrois qui se divise en
- Barrois mouvant relev.t au Roi de Paris.
- Barrois non mouvant, relevant de la Couronne de Lorraine.

Le Bailliage de Mortagne et Sarguemine une Souveraineté indivise entre la Lorraine et l'Electorat de Treves.

Nancy, Boviere, Château-salin, Nomeny, Lunéville, Blamont, S.t Dié, Vic, Vézelise, Commercy, Klingchatteau, Mirecourt, Charmes, Chatel, Epinal, Bruyeres, Remiremont, Darney, Pont à Mousson, Beauxemille, Schambourg, Boulay, Sarguemine, Bitche, Fénestrange, Lichtem.

Bar, la Marche, Bourmont, S.t Mihiel, Pont à Mousson, Thiaucourt, Etain, Briey, Longuion, Ville la Montagne.

Occident — Orient — Midy

COMTÉ DE FLANDRE
où se trouvent distingués
LES BAILLIAGES DE BERG S.T WINOX, DE FURNES, DE BOURBOURG, DE BAILLEUL, ET DE DOUAY,
LES CHATELLENIES DE CASSEL, DE LILLE, D'YPRES, DE COURTRAY, D'OUDENARDE, LE TOURNESIS, LE FRANC DE BRUGES, LE BURGRAVIAT DE GAND, LE PAYS DE WAES,
LA SEIGNEURIE DE DENDERMONDE,
LE COMTÉ D'ALOST.
Par le S.r ROBERT DE VAUGONDY fils
Géographe ordinaire du Roi.
Avec Privilege.
1752
ECHELLE
Mille Pas geometriques de 60 au degré.
Lieues communes de Flandres de 23 au degré.
Lieues communes d'Allemagne de 15 au degré.
Lieues communes de France de 25 au degré.
Lieues marines et d'une heure de chemin de 20 au degré.
MER D'ALLEMAGNE
le Hont ou Escaut occidental
BURGRAVIAT DE GAND
Seigneurie de Dendermonde
BAILLIAGE DE BERG
Occident
Orient
Midi

00085128

Digitized with financial assistance from
Observer Research Foundation
on 06 November, 2019